

## परिशिष्ट-क

कुछ वेबसाइट जो अधिक जानकारी के लिए सहायक हैं –

Bombay Natural History Society: <http://www.bnhs.org/>

Birding in India and South Asia: <http://www.birding.in/>

Website of Project Tiger: <http://projecttiger.nic.in/>

Nature Conservation Foundation: <http://www.ncf-india.org/>

Wildlife Conservation Society of India: <http://www.wildlife.in/>


Wildlife Trust of India: <http://www.wildlifetrustofindia.org/>

Kalpavriksh Environment Action Group: <http://www.kalpavriksh.org/>

Down to Earth Magazine: <http://www.downtoearth.org.in/>

Centre for Environment Education, India: <http://www.cceindia.org/cee/index.html>

World steel Association: [www.worldsteel.org](http://www.worldsteel.org)



## परिशिष्ट-ख

इस्पात संयंत्र	स्थापना वर्ष	सहयोगी देश/स्वामित्व	अवस्थिति
इस्को (IISCO)	1870-1913 (प्रारंभ में निजी स्वामित्व में)	(1972 में राष्ट्रीयकरण)	कुल्टी तथा बर्नपुर (पश्चिम बंगाल)
टिस्को (TISCO)	1907 (निजी स्वामित्व)	जमशेदजी टाटा	जमशेदपुर (झारखंड)
वी आई एस एल (VISL)	1923 (निजी स्वामित्व में) जब तक MISCO थी)	बाद में राष्ट्रीयकरण	भद्रावती (कर्नाटक)
भिलाई	1959 (सार्वजनिक क्षेत्र)	सोवियत यूनियन	भिलाई (छत्तीसगढ़)
बोकारो	1972 (सार्वजनिक क्षेत्र)	सोवियत यूनियन	बोकारो (झारखंड)
दुर्गापुर	1959 (सार्वजनिक क्षेत्र)	इंग्लैंड (यू. के.)	दुर्गापुर (पश्चिम बंगाल)
राउरकेला	— (सार्वजनिक क्षेत्र)	जर्मनी	राउरकेला (ओडिशा)
विशाखापट्टनम	— (सार्वजनिक क्षेत्र)	—	विशाखापट्टनम (आंध्र प्रदेश)
सेलम	— (सार्वजनिक क्षेत्र)	—	सेलम (तमिलनाडु)
विजय नगर	— (सार्वजनिक क्षेत्र)	—	कर्नाटक

# शब्दावली

**अपनति** – अवसादी चट्टानों में संपीडन बल से उत्पन्न एक मेहराबदार मोड़।

**अवसादी चट्टानें** – वे चट्टानें जो संस्तरों या तलछटों की परतों के रूप में निक्षेपित हैं।

**आग्नेय चट्टानें** – वह चट्टानें जो तरल मैग्मा के जमने या ठोस होने से बनती हैं।

**आर्द्र भूमि** – भूमि जो समय-समय पर जलमग्न हो जाती है। इसमें लवण कच्छ, ज्वारनदमुख, कच्छ व दलदल सम्मिलित हैं।

**कायांतरित चट्टानें** – वे चट्टानें जो मूल रूप से आग्नेय या अवसादी थीं लेकिन जिनका लक्षण व रूप परिवर्तन हो गया है।

**गिरिपद मैदान** – वह मैदान जो पहाड़ों के पद में निर्मित हैं या स्थित हैं।

**चट्टान** – खनिजों का संगठित योग।

**तेल प्रग्रहण** – एक भूवैज्ञानिक संरचना जिसमें पर्याप्त मात्रा में तेल व गैस का संचयन संभव है।

**भूतापीय** – भूपर्पटी में गहराई के साथ तापमान का बढ़ना। ऊपरी परत में यह दर औसतन 30° सेल्सियस प्रति किलोमीटर है।

**मैंगनीज ग्रंथियाँ** – महासागरीय तली पर बिखरे हुए वे तलछट मुख्यतः लोहा व मैंगनीज सम्मिलित हैं तथा इनमें आमतौर पर कुछ मात्रा में ताँबा, निकल व कोबाल्ट भी होता है।

**सकल घरेलू उत्पाद** – यह एक समय विशेष पर अर्थव्यवस्था में उत्पादित वस्तुओं और सेवाओं के मूल्य का माप है। सामान्यतः यह एक वर्ष के लिए होता है।

**सकल मूल्य वर्धित (GVA)** – उत्पादन पर सब्सिडी जोड़कर और अप्रत्यक्ष करों को घटाकर सकल घरेलू उत्पाद से सकल मूल्य वर्धित (GVA) का अनुमान लगाया जाता है।

**ह्यूमस** – मृत व अपघटित जैविक पदार्थ जो मिट्टी की ऊपरी परत की उर्वरकता बढ़ाते हैं।

सामाजिक विज्ञान

समकालीन

# भारत-2

कक्षा 10 के लिए भूगोल  
की पाठ्यपुस्तक



1069



राष्ट्रीय शैक्षिक अनुसंधान और प्रशिक्षण परिषद्  
NATIONAL COUNCIL OF EDUCATIONAL RESEARCH AND TRAINING

1069 – समकालीन भारत-2

कक्षा 10 के लिए पाठ्यपुस्तक

ISBN 81-7450-667-5

### प्रथम संस्करण

फ़रवरी 2007 माघ 1928

### पुनर्मुद्रण

नवंबर 2007, जनवरी 2009,  
जनवरी 2010, जनवरी 2011,  
जनवरी 2012, जनवरी 2013,  
फ़रवरी 2014, दिसंबर 2014,  
दिसंबर 2015, दिसंबर 2016,  
जनवरी 2018, फ़रवरी 2019,  
जनवरी 2020, जुलाई 2021 और  
नवंबर 2021

### संशोधित संस्करण

सितंबर 2022 भाद्रपद 1944

### पुनर्मुद्रण

मार्च 2024 चैत्र 1946  
जून 2024 ज्येष्ठ 1946  
जनवरी 2025 पौष 1946  
दिसंबर 2025 अग्रहायण 1947

### PD 105T M

© राष्ट्रीय शैक्षिक अनुसंधान और प्रशिक्षण परिषद्,  
2007, 2022

₹ 75.00

एन.सी.ई.आर.टी. वाटरमार्क 80 जी.एस.एम. पेपर पर मुद्रित।

प्रकाशन प्रभाग में सचिव, राष्ट्रीय शैक्षिक अनुसंधान और प्रशिक्षण परिषद्, श्री अरविंद मार्ग, नयी दिल्ली 110 016 द्वारा प्रकाशित तथा शिवम ऑफ़सेट प्लाट नं डी-111, कागल पाँच स्टार एम. आई. डी. सी. कागल, कोल्हापुर 416 236

### सर्वाधिकार सुरक्षित

- प्रकाशक की पूर्व अनुमति के बिना इस प्रकाशन के किसी भाग को छापना तथा इलेक्ट्रॉनिकी, मशीनी, फोटोप्रतिलिपि, रिकॉर्डिंग अथवा किसी अन्य विधि से पुनः प्रयोग पद्धति द्वारा उसका संग्रहण अथवा प्रसारण वर्जित है।
- इस पुस्तक की बिक्री इस शर्त के साथ की गई है कि प्रकाशक की पूर्व अनुमति के बिना यह पुस्तक अपने मूल आवरण अथवा जिल्द के अलावा किसी अन्य प्रकार से व्यापार द्वारा उधारी पर, पुनर्विक्रय या किराए पर न दी जाएगी, न बेची जाएगी।
- इस प्रकाशन का सही मूल्य इस पृष्ठ पर मुद्रित है। रबड़ की मुहर अथवा चिपकाई गई पर्ची (स्टिकर) या किसी अन्य विधि द्वारा अंकित कोई भी संशोधित मूल्य गलत है तथा मान्य नहीं होगा।

### एन सी ई आर टी के प्रकाशन प्रभाग के कार्यालय

एन.सी.ई.आर.टी. कैंपस

श्री अरविंद मार्ग

नयी दिल्ली 110 016

फोन : 011-26562708

108ए 100 फीट रोड

हेली एक्सटेंशन, होस्टेकेरे

बनाशंकरी III इस्टेज

बैंगलुरु 560 085

फोन : 080-26725740

नवजीवन ट्रस्ट भवन

डाकघर नवजीवन

अहमदाबाद 380 014

फोन : 079-27541446

सी.डब्ल्यू.सी. कैंपस

निकट: धनकल बस स्टॉप पनहटी

कोलकाता 700 114

फोन : 033-25530454

सी.डब्ल्यू.सी. कॉम्प्लेक्स

मालीगाँव

गुवाहाटी 781 021

फोन : 0361-2674869

### प्रकाशन सहयोग

अध्यक्ष, प्रकाशन प्रभाग : एम.वी.श्रीनिवासन

मुख्य संपादक : बिज्ञान सुतार

मुख्य व्यापार प्रबंधक : अमिताभ कुमार

मुख्य उत्पादन अधिकारी (प्रभारी) : दीपक जैसवाल

संपादक : मरियम बारा

सहायक उत्पादन अधिकारी : दीपक कुमार

आवरण, सज्जा एवं चित्रांकन

निधि वाधवा

कार्टोग्राफी

कार्टोग्राफिक डिजाइन एजेंसी

## आमुख

राष्ट्रीय पाठ्यचर्या की रूपरेखा (2005) सुझाती है कि बच्चों के स्कूली जीवन को बाहर के जीवन से जोड़ा जाना चाहिए। यह सिद्धांत किताबी ज्ञान की उस विरासत के विपरीत है जिसके प्रभाववश हमारी व्यवस्था आज तक स्कूल और घर के बीच अंतराल बनाये हुए है। नयी राष्ट्रीय पाठ्यचर्या पर आधारित पाठ्यक्रम और पाठ्यपुस्तकें इस बुनियादी विचार पर अमल करने का प्रयास है। इस प्रयास में हर विषय को एक मजबूत दीवार से घेर देने और जानकारी को रटा देने की प्रवृत्ति का विरोध शामिल है। आशा है कि ये कदम हमें राष्ट्रीय शिक्षा नीति (1986) में वर्णित बाल-केंद्रित व्यवस्था की दिशा में काफ़ी दूर तक ले जाएँगे।

इस प्रयत्न की सफलता अब इस बात पर निर्भर है कि स्कूलों के प्राचार्य और अध्यापक बच्चों को कल्पनाशील गतिविधियों और सवालों की मदद से सीखने और सीखने के दौरान अपने अनुभवों पर विचार करने का अवसर देते हैं। हमें यह मानना होगा कि यदि जगह, समय और आज़ादी दी जाए तो बच्चे बड़ों द्वारा सौंपी गई सूचना-सामग्री से जुड़कर और जूझकर नये ज्ञान का सृजन करते हैं। शिक्षा के विविध साधनों एवं स्रोतों की अनदेखी किए जाने का प्रमुख कारण पाठ्यपुस्तक को परीक्षा का एकमात्र आधार बनाने की प्रवृत्ति है। सर्जना और पहल को विकसित करने के लिए ज़रूरी है कि हम बच्चों को सीखने की प्रक्रिया में पूरा भागीदार मानें और बनाएँ, उन्हें ज्ञान की निर्धारित खुराक का ग्राहक मानना छोड़ दें।

ये उद्देश्य स्कूल की दैनिक जिंदगी और कार्यशैली में काफ़ी फेरबदल की माँग करते हैं। दैनिक समय-सारणी में लचीलापन उतना ही ज़रूरी है जितनी वार्षिक कैलेंडर के अमल में चुस्ती, जिससे शिक्षण के लिए नियत दिनों की संख्या हकीकत बन सके। शिक्षण और मूल्यांकन की विधियाँ भी इस बात को तय करेंगी कि यह पाठ्यपुस्तक स्कूल में बच्चों के जीवन को मानसिक दबाव तथा बोरियत की जगह खुशी का अनुभव बनाने में कितनी प्रभावी सिद्ध होती है। बोझ की समस्या से निपटने के लिए पाठ्यक्रम निर्माताओं ने विभिन्न चरणों में ज्ञान का पुनर्निर्धारण करते समय बच्चों के मनोविज्ञान एवं अध्यापन के लिए उपलब्ध समय का ध्यान रखने की पहले से अधिक सचेत कोशिश की है। इस कोशिश को और गहराने के यत्न में यह पाठ्यपुस्तक सोच-विचार और विस्मय, छोटे समूहों में बातचीत एवं बहस और हाथ से की जाने वाली गतिविधियों को प्राथमिकता देती है।

एनसीईआरटी इस पुस्तक की रचना के लिए बनायी गयी पाठ्यपुस्तक निर्माण समिति के परिश्रम के लिए कृतज्ञता व्यक्त करती है। परिषद् सामाजिक विज्ञान पाठ्यपुस्तक सलाहकार समिति के अध्यक्ष प्रोफ़ेसर हरि वासुदेवन और इस पाठ्यपुस्तक समिति के मुख्य सलाहकार प्रोफ़ेसर एम. एच. कुरैशी की विशेष आभारी है। इस पाठ्यपुस्तक के विकास में कई शिक्षकों ने योगदान किया, इस योगदान को संभव बनाने के लिए हम उनके प्राचार्यों के आभारी हैं। हम उन सभी संस्थाओं और संगठनों के प्रति कृतज्ञ हैं जिन्होंने अपने संसाधनों, सामग्री और सहयोगियों

की मदद लेने में हमें उदारतापूर्वक सहयोग दिया। हम माध्यमिक एवं उच्च शिक्षा विभाग, मानव संसाधन विकास मंत्रालय द्वारा प्रोफ़ेसर मृणाल मीरी एवं प्रोफ़ेसर जी.पी. देशपांडे की अध्यक्षता में गठित निगरानी समिति (मॉनिटरिंग कमेटी) के सदस्यों को अपना मूल्यवान समय और सहयोग देने के लिए धन्यवाद देते हैं। व्यवस्थागत सुधारों और अपने प्रकाशनों में निरंतर निखार लाने के प्रति समर्पित एनसीईआरटी टिप्पणियों एवं सुझावों का स्वागत करेगी जिनसे भावी संशोधनों में मदद ली जा सके।

नई दिल्ली  
20 नवंबर 2006

निदेशक  
राष्ट्रीय शैक्षिक अनुसंधान  
और प्रशिक्षण परिषद्

© NCERT  
not to be republished

## पाठ्यपुस्तकों में पाठ्य सामग्री का पुनर्संयोजन

कोविड-19 महामारी को देखते हुए, विद्यार्थियों के ऊपर से पाठ्य सामग्री का बोझ कम करना अनिवार्य है। राष्ट्रीय शिक्षा नीति, 2020 में भी विद्यार्थियों के लिए पाठ्य सामग्री का बोझ कम करने और रचनात्मक नज़रिए से अनुभवात्मक अधिगम के अवसर प्रदान करने पर ज़ोर दिया गया है। इस पृष्ठभूमि में, राष्ट्रीय शैक्षिक अनुसंधान और प्रशिक्षण परिषद् ने सभी कक्षाओं में पाठ्यपुस्तकों को पुनर्संयोजित करने की शुरुआत की है। इस प्रक्रिया में रा.शै.अ.प्र.प. द्वारा पहले से ही विकसित कक्षावार सीखने के प्रतिफलों को ध्यान में रखा गया है।

**पाठ्य सामग्रियों के पुनर्संयोजन में निम्नलिखित बिंदुओं को ध्यान में रखा गया है—**

- एक ही कक्षा में अलग-अलग विषयों के अंतर्गत समान पाठ्य सामग्री का होना;
- एक कक्षा के किसी विषय में उससे निचली कक्षा या ऊपर की कक्षा में समान पाठ्य सामग्री का होना;
- कठिनाई स्तर;
- विद्यार्थियों के लिए सहज रूप से सुलभ पाठ्य सामग्री का होना, जिसे शिक्षकों के अधिक हस्तक्षेप के बिना, वे खुद से या सहपाठियों के साथ पारस्परिक रूप से सीख सकते हों;
- वर्तमान संदर्भ में अप्रासंगिक सामग्री का होना।

वर्तमान संस्करण, ऊपर दिए गए परिवर्तनों को शामिल करते हुए तैयार किया गया पुनर्संयोजित संस्करण है।

# राष्ट्र-गान

जन-गण-मन-अधिनायक जय हे  
भारत-भाग्य-विधाता  
पंजाब-सिंधु-गुजरात-मराठा  
द्राविड़-उत्कल-बंग  
विंध्य-हिमाचल-यमुना-गंगा  
उच्छल-जलधि-तरंग।  
तव शुभ नामे जागे,  
तव शुभ आशिष माँगे,  
गाहे तव जय-गाथा।  
जन-गण-मंगल-दायक जय हे  
भारत-भाग्य-विधाता।  
जय हे, जय हे, जय हे,  
जय जय जय जय हे ॥

हमारा राष्ट्र-गान रवीन्द्रनाथ टैगोर द्वारा मूलतः  
बांग्ला भाषा में रचा गया था। भारत के राष्ट्र-गान के रूप में  
इसके हिंदी रूपांतरण का अंगीकार संविधान सभा द्वारा  
24 जनवरी 1950 को किया गया।

## पाठ्यपुस्तक निर्माण समिति

### अध्यक्ष, सामाजिक विज्ञान पाठ्यपुस्तक सलाहकार समिति

हरि वासुदेवन, प्रोफेसर, इतिहास विभाग, कलकत्ता विश्वविद्यालय, कोलकाता।

### मुख्य सलाहकार

एम. एच. कुरैशी, प्रोफेसर, क्षेत्रीय विकास अध्ययन केंद्र, जवाहरलाल नेहरू विश्वविद्यालय, नयी दिल्ली

### सलाहकार

बी. एस. बुटोला, प्रोफेसर, क्षेत्रीय विकास अध्ययन केंद्र, जवाहरलाल नेहरू विश्वविद्यालय, नयी दिल्ली।

### सदस्य

अपराजिता डे, लेक्चरर, भूगोल विभाग, दिल्ली स्कूल ऑफ इकनॉमिक्स, दिल्ली विश्वविद्यालय, दिल्ली।

गीता दुग्गल, पूर्व प्रधानाचार्या, दिल्ली पब्लिक स्कूल, रेवाड़ी।

इंदु शर्मा, पी.जी.टी., डी.एम. स्कूल, क्षेत्रीय शिक्षा संस्थान, अजमेर।

के. जया, पी.जी.टी. कॉन्वेंट ऑफ़ जीसस एंड मेरी, बंगला साहिब रोड, नयी दिल्ली।

पूनम बिहारी, रीडर, मिरांडा हाऊस, दिल्ली विश्वविद्यालय, दिल्ली।

सरोज शर्मा, टी.जी.टी. (अवकाश प्राप्त), मदर्स इंटरनेशनल स्कूल, श्री अरविंदो मार्ग, नयी दिल्ली।

### हिंदी अनुवाद

एम. एस. जागलान, रीडर, भूगोल विभाग, कुरुक्षेत्र विश्वविद्यालय, कुरुक्षेत्र।

राजेश्वरी जागलान, लेक्चरर, भूगोल विभाग, कुरुक्षेत्र विश्वविद्यालय, कुरुक्षेत्र।

### सदस्य-समन्वयक

अपर्णा पांडेय, लेक्चरर, सामाजिक विज्ञान एवं मानविकी शिक्षा विभाग, राष्ट्रीय शैक्षिक अनुसंधान और प्रशिक्षण परिषद्, नयी दिल्ली।

# भारत का संविधान

## उद्देशिका

हम, भारत के लोग, भारत को एक <sup>1</sup>[संपूर्ण प्रभुत्व-संपन्न समाजवादी पंथनिरपेक्ष लोकतंत्रात्मक गणराज्य] बनाने के लिए, तथा उसके समस्त नागरिकों को :

सामाजिक, आर्थिक और राजनैतिक न्याय,  
विचार, अभिव्यक्ति, विश्वास, धर्म  
और उपासना की स्वतंत्रता,  
प्रतिष्ठा और अवसर की समता

प्राप्त कराने के लिए,  
तथा उन सब में

व्यक्ति की गरिमा और <sup>2</sup>[राष्ट्र की एकता  
और अखंडता] सुनिश्चित करने वाली बंधुता  
बढ़ाने के लिए

दृढ़संकल्प होकर अपनी इस संविधान सभा में आज तारीख  
26 नवंबर, 1949 ई. को एतद्वारा इस संविधान को  
अंगीकृत, अधिनियमित और आत्मार्पित करते हैं।

1. संविधान (बयालीसवां संशोधन) अधिनियम, 1976 की धारा 2 द्वारा (3.1.1977 से) "प्रभुत्व-संपन्न लोकतंत्रात्मक गणराज्य" के स्थान पर प्रतिस्थापित।
2. संविधान (बयालीसवां संशोधन) अधिनियम, 1976 की धारा 2 द्वारा (3.1.1977 से) "राष्ट्र की एकता" के स्थान पर प्रतिस्थापित।

## आभार

राष्ट्रीय शैक्षिक अनुसंधान और प्रशिक्षण परिषद्, इस पुस्तक के अनुवाद के पुनरीक्षण हेतु आयोजित, कार्यशाला में भाग लेने और अपना बहुमूल्य योगदान देने के लिए निम्नलिखित सभी के प्रति आभार व्यक्त करती है-

वीरसिंह आर्या, प्रधान वैज्ञानिक अधिकारी (अवकाश प्राप्त), वैज्ञानिक तथा तकनीकी शब्दावली आयोग, मानव संसाधन विकास मंत्रालय, भारत सरकार; भावना मोहन, उत्तम नगर, नयी दिल्ली; अशोक दिवाकर, लेक्चरर, गवर्नमेंट पी.जी. कॉलेज, गुडगाँव तथा रंजन कुमार चौधरी, पी.जी.टी. (भूगोल), गवर्नमेंट सह-शिक्षा उच्चतर माध्यमिक विद्यालय, खेड़ा डार, नयी दिल्ली।

परिषद् निम्न सभी व्यक्तियों एवं संगठनों का आभार व्यक्त करती है, जिन्होंने इस पाठ्यपुस्तक को सहज बनाने हेतु विभिन्न फोटोग्राफ एवं अन्य पाठ्य सामग्री उपलब्ध करवाई— श्वेता उप्पल, एनसीईआरटी, नयी दिल्ली को चित्र 1.11, 2.2, 4.3, 4.10, 4.11, 7.3, 7.4 तथा 7.5; कल्याण बैनर्जी, एनसीईआरटी को चित्र 7.9 के लिए; सेंटर फॉर साइंस एंड इनवायरनमेंट, नयी दिल्ली को चित्र 2.2 (संकटग्रस्त – निकोबार मेगापॉड), 3.3, 3.5, 3.6, 3.7, 4.1 तथा 5.14 के लिए; सीसीएसएचएयू, हिसार को चित्र 4.4 (क), 4.13; डायरेक्टोरेट ऑफ एक्सटेंशन, कृषि मंत्रालय, आईएआरआई, कैम्पस, न्यू पूसा, नयी दिल्ली को चित्र 4.2, 4.4 (ख), 4.5, 4.6, 4.7, 4.8, 4.9 (मूँगफली तथा सरसों), 4.12 (सेब तथा अनार), 4.15 तथा 4.18 के लिए; पर्यावरण एवं वन मंत्रालय, भारत सरकार को चित्र 2.1, 5.10 तथा 6.8 के लिए; कोयला मंत्रालय, भारत सरकार को चित्र 5.11 (क) तथा (ख) के लिए; खनन मंत्रालय, भारत सरकार को चित्र 5.3, 5.5 तथा 5.8 के लिए; भारत सड़क परिवहन और राजमार्ग विभाग, भारत सरकार, नयी दिल्ली को चित्र 7.2 तथा 7.10 के लिए; भारी उद्योग एवं सार्वजनिक उद्यम मंत्रालय, भारत सरकार, नयी दिल्ली को चित्र 5.12, 6.3, 6.6 तथा 6.7 के लिए; पोत परिवहन विभाग, पोत-परिवहन, सड़क परिवहन व राजमार्ग मंत्रालय, भारत सरकार को चित्र 7.6, 7.7 तथा 7.8 के लिए; कुरुक्षेत्र पत्रिका को कोलाज (पृष्ठ संख्या 26) के लिए; टाइम्स ऑफ इंडिया, नयी दिल्ली को जिनके प्रकाशित समाचारों के कोलाज पृष्ठ संख्या, 22, 26, 31, 49, 60, 98 पर दिए गए हैं; द हिन्दू तथा हिन्दुस्तान समाचार पत्रों को जिनके प्रकाशित समाचार के कोलाज क्रमशः पृष्ठ 22 तथा 98 पर दिए गए हैं; एनसीईआरटी, सामाजिक विज्ञान भाग-2 की कक्षा-आठ की पाठ्यपुस्तक को चित्र 1.12 तथा 3.2 के लिए।

परिषद् भारतीय सर्वेक्षण विभाग को भी धन्यवाद देती है जिसने पाठ्यपुस्तक में प्रकाशित मानचित्रों को प्रमाणित किया।

परिषद्, सविता सिन्हा, प्रोफेसर एवं विभागाध्यक्ष, सामाजिक विज्ञान एवं मानविकी शिक्षा विभाग के प्रति भी अपनी कृतज्ञता अर्पित करती है जिन्होंने प्रत्येक स्तर पर इस पाठ्यपुस्तक के निर्माण में अपना अमूल्य सहयोग दिया।

परिषद् पाठ्यपुस्तक के निर्माण में सहयोग के लिए ईश्वर सिंह, डी.टी.पी. ऑपरेटर; नेहाल अहमद, कॉपी एडिटर; उमेद सिंह गौड़, प्रूफ रीडर; दिनेश कुमार, कंप्यूटर स्टेशन प्रभारी के सहयोग हेतु अपना हार्दिक आभार ज्ञापित करती है। इसी संदर्भ में प्रकाशन विभाग एनसीईआरटी का सहयोग भी उल्लेखनीय है।

परिषद्, इस संस्करण के पुनर्संयोजन के लिए पाठ्यक्रमों, पाठ्यपुस्तकों एवं विषय सामग्री के विश्लेषण हेतु दिए गए महत्वपूर्ण सहयोग के लिए कुलप्रीत सिंह, पी.जी.टी. भूगोल, नवयुग स्कूल, विनय मार्ग, चाणक्यपुरी, नयी दिल्ली; पुष्पेंद्र सिंह, पी.जी.टी. भूगोल, प्रूडेंस स्कूल, अशोक विहार, नयी दिल्ली; अपर्णा पांडेय एवं तनु मलिक, प्रोफेसर, डी.ई.एस.एस., एन.सी.ई.आर.टी. के प्रति आभार व्यक्त करती है।

**निम्नलिखित बिंदु इस पाठ्यपुस्तक में इस्तेमाल किए गए भारत के मानचित्रों के लिए लागू हैं**

1. © भारत सरकार का प्रतिलिप्याधिकार, 2006
2. आन्तरिक विवरणों को सही दर्शाने का दायित्व प्रकाशक का है।
3. समुद्र में भारत का जलप्रदेश, उपयुक्त आधार-रेखा से मापे गये बारह समुद्री मील की दूरी तक है।
4. चंडीगढ़, पंजाब और हरियाणा के प्रशासी मुख्यालय चंडीगढ़ में है।
5. इस मानचित्र में अरुणाचल प्रदेश, असम और मेघालय के मध्य में दर्शायी गयी अंतर्राज्यीय सीमायें, उत्तरी पूर्वी क्षेत्र (पुनर्गठन) अधिनियम 1971 के निर्वाचनानुसार दर्शित है, परन्तु अभी सत्यापित होनी है।
6. भारत की बाह्य सीमायें तथा समुद्र तटीय रेखायें भारतीय सर्वेक्षण विभाग द्वारा सत्यापित अभिलेख/प्रधान प्रति से मेल खाती है।
7. इस मानचित्र में उत्तरांचल एवं उत्तरप्रदेश, झारखंड एवं बिहार और छत्तीसगढ़ एवं मध्यप्रदेश के बीच की राज्य सीमायें संबंधित सरकारों द्वारा सत्यापित नहीं की गयी है।
8. इस मानचित्र में दर्शित नामों का अक्षरविन्यास विभिन्न सूत्रों द्वारा प्राप्त किया है।

### **स्कूल भुवन-एनसीईआरटी एक ऑनलाइन वेब पोर्टल**

छात्रों में भू-स्थानिक कौशल विकसित करने के उद्देश्य से एनसीईआरटी तथा इसरो ने मिलकर ऑनलाइन वेब आधारित भू-स्थानिक पोर्टल स्कूल-भुवन-एनसीईआरटी बनाया है। इस भू-स्थानिक पोर्टल पर भूगोल की पाठ्यपुस्तकों में दिए गए मानचित्र उपलब्ध हैं। यह पोर्टल छात्रों में भू-स्थानिक तकनीक के उपयोग द्वारा भूगोल की विभिन्न संकल्पनाओं को समझने में मदद करता है। इस पोर्टल पर ऑनलाइन क्रियाकलाप-लेवल 1, लेवल 2, लेवल 3 के अंतर्गत दिए गए हैं। कक्षा VI से XII के छात्र इस पोर्टल पर उपलब्ध सेटेलाइट चित्रों पर आस-पड़ोस के मानचित्र तथा उनकी विशेषताओं को ऑनलाइन चित्रित कर सकते हैं।



## विषय-सूची

आमुख

iii

पाठ्यपुस्तकों में पाठ्य सामग्री का पुनर्संयोजन

v

1. संसाधन एवं विकास

1

2. वन एवं वन्य जीव संसाधन

13

3. जल संसाधन

19

4. कृषि

30

5. खनिज तथा ऊर्जा संसाधन

42

6. विनिर्माण उद्योग

58

7. राष्ट्रीय अर्थव्यवस्था की जीवन रेखाएँ

72

परिशिष्ट-क

86

परिशिष्ट-ख

87

शब्दावली

88

# भारत का संविधान

भाग-3 (अनुच्छेद 12-35)

(अनिवार्य शर्तों, कुछ अपवादों और युक्तियुक्त निर्बंधन के अधीन)  
द्वारा प्रदत्त

## मूल अधिकार

### समता का अधिकार

- विधि के समक्ष एवं विधियों के समान संरक्षण;
- धर्म, मूलवंश, जाति, लिंग या जन्मस्थान के आधार पर;
- लोक नियोजन के विषय में;
- अस्पृश्यता और उपाधियों का अंत।

### स्वातंत्र्य-अधिकार

- अभिव्यक्ति, सम्मेलन, संघ, संचरण, निवास और वृत्ति का स्वातंत्र्य;
- अपराधों के लिए दोष सिद्धि के संबंध में संरक्षण;
- प्राण और दैहिक स्वतंत्रता का संरक्षण;
- छः से चौदह वर्ष की आयु के बच्चों को निःशुल्क एवं अनिवार्य शिक्षा;
- कुछ दशाओं में गिरफ्तारी और निरोध से संरक्षण।

### शोषण के विरुद्ध अधिकार

- मानव के दुर्व्यापार और बलात् श्रम का प्रतिषेध;
- परिसंकटमय कार्यों में बालकों के नियोजन का प्रतिषेध।

### धर्म की स्वतंत्रता का अधिकार

- अंतःकरण की और धर्म के अबाध रूप से मानने, आचरण और प्रचार की स्वतंत्रता;
- धार्मिक कार्यों के प्रबंध की स्वतंत्रता;
- किसी विशिष्ट धर्म की अभिवृद्धि के लिए करों के संदाय के संबंध में स्वतंत्रता;
- राज्य निधि से पूर्णतः पोषित शिक्षा संस्थाओं में धार्मिक शिक्षा या धार्मिक उपासना में उपस्थित होने के संबंध में स्वतंत्रता।

### संस्कृति और शिक्षा संबंधी अधिकार

- अल्पसंख्यक-वर्गों को अपनी भाषा, लिपि या संस्कृति विषयक हितों का संरक्षण;
- अल्पसंख्यक-वर्गों द्वारा अपनी शिक्षा संस्थाओं का स्थापन और प्रशासन।

### सांविधानिक उपचारों का अधिकार

- उच्चतम न्यायालय एवं उच्च न्यायालय के निर्देश या आदेश या रिट द्वारा प्रदत्त अधिकारों को प्रवर्तित कराने का उपचार।



1069CH01

# संसाधन एवं विकास



क्या आप उन वस्तुओं का नाम बता सकते हैं जो गाँवों और शहरों में हमारे जीवन को आराम पहुँचाते हैं? ऐसी वस्तुओं की एक सूची तैयार करें और इनको बनाने में प्रयोग होने वाले पदार्थों का नाम बताएँ।

हमारे पर्यावरण में उपलब्ध प्रत्येक वस्तु जो हमारी आवश्यकताओं को पूरा करने में प्रयुक्त की जा सकती है और जिसको बनाने के लिए प्रौद्योगिकी उपलब्ध है, जो आर्थिक रूप से संभाव्य और सांस्कृतिक रूप से मान्य है, एक 'संसाधन' है। हमारे पर्यावरण में उपलब्ध वस्तुओं

की रूपांतरण प्रक्रिया प्रकृति, प्रौद्योगिकी और संस्थाओं के पारस्परिक क्रियात्मक संबंध में निहित है। मानव प्रौद्योगिकी द्वारा प्रकृति के साथ क्रिया करते हैं और अपने आर्थिक विकास की गति को तेज़ करने के लिए संस्थाओं का निर्माण करते हैं।

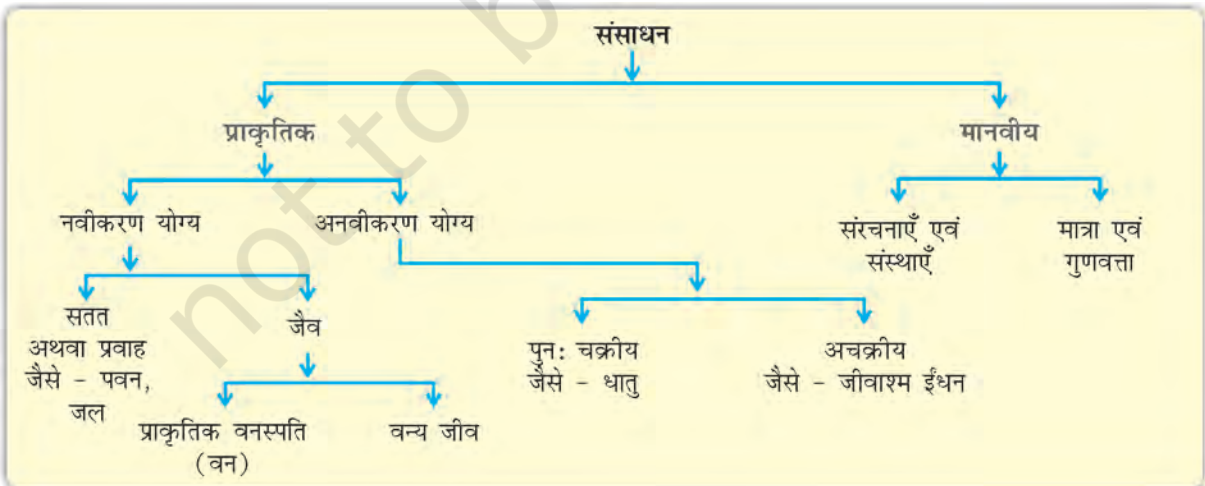
क्या आप भी अन्य बहुत से लोगों की तरह संसाधनों को प्राकृतिक उपहार समझते हैं? ऐसा नहीं है। संसाधन मानवीय क्रियाओं का परिणाम है। मानव स्वयं संसाधनों का महत्वपूर्ण हिस्सा हैं। वे पर्यावरण में पाए जाने वाले पदार्थों को संसाधनों में परिवर्तित करते हैं तथा उन्हें प्रयोग करते हैं। इन संसाधनों का वर्गीकरण निम्न प्रकार से किया जा सकता है।

- (क) उत्पत्ति के आधार पर – जैव और अजैव
- (ख) समाप्यता के आधार पर – नवीकरण योग्य और अनवीकरण योग्य
- (ग) स्वामित्व के आधार पर – व्यक्तिगत, सामुदायिक, राष्ट्रीय और अंतर्राष्ट्रीय
- (घ) विकास के स्तर के आधार पर – संभाव्य, विकसित भंडार और संचित कोष

भौतिक पर्यावरण  
(प्रकृति)



चित्र 1.1 – प्रकृति, प्रौद्योगिक और संस्थाओं के मध्य अंतर्संबंध



चित्र 1.2 – संसाधनों का वर्गीकरण

## संसाधनों का विकास

संसाधन जिस प्रकार, मनुष्य के जीवन यापन के लिए अति आवश्यक हैं, उसी प्रकार जीवन की गुणवत्ता बनाए रखने के लिए भी महत्वपूर्ण हैं। ऐसा विश्वास किया जाता था कि संसाधन प्रकृति की निःशुल्क देन है। परिणामस्वरूप, मानव ने इनका अंधाधुंध उपयोग किया है, जिससे निम्नलिखित मुख्य समस्याएँ पैदा हो गई हैं।

- कुछ व्यक्तियों के लालचवश संसाधनों का हास
- संसाधन समाज के कुछ ही लोगों के हाथ में आ गए हैं, जिससे समाज दो हिस्सों संसाधन संपन्न एवं संसाधनहीन अर्थात् अमीर और गरीब में बँट गया।
- संसाधनों के अंधाधुंध शोषण से वैश्विक पारिस्थितिकी संकट पैदा हो गया है जैसे भूमंडलीय तापन, ओजोन परत अवक्षय, पर्यावरण प्रदूषण और भूमि निम्नीकरण आदि हैं।

### क्रियाकलाप

1. कल्पना करें यदि एक दिन तेल संसाधन समाप्त हो जाए तब इसका हमारी जीवन शैली पर क्या प्रभाव होगा?
2. घरेलू और कृषि संबंधित अपशिष्ट को पुनः चक्रण करने के बारे में लोगों के विचार जानने के लिए अपने मोहल्ले अथवा गाँव में एक सर्वेक्षण करें। लोगों से प्रश्न पूछें कि—  
(अ) उनके द्वारा उपयोग में लाए जाने वाले संसाधनों के बारे में वे क्या सोचते हैं?  
(ब) अपशिष्ट और उसके उपयोग के बारे में उनका क्या विचार है?  
(स) अपने परिणामों का समुच्चित चित्र (collage) तैयार करें।

मानव जीवन की गुणवत्ता और विश्व शांति बनाए रखने के लिए संसाधनों का समाज में न्यायसंगत बँटवारा आवश्यक हो गया है। यदि कुछ ही व्यक्तियों तथा देशों द्वारा संसाधनों का वर्तमान दोहन जारी रहता है, तो हमारी पृथ्वी का भविष्य खतरे में पड़ सकता है।

इसलिए, हर तरह के जीवन का अस्तित्व बनाए रखने के लिए संसाधनों के उपयोग की योजना बनाना अति आवश्यक है। सतत् अस्तित्व सही अर्थ में सतत् पोषणीय विकास का ही एक हिस्सा है।

## सतत् पोषणीय विकास

सतत् पोषणीय आर्थिक विकास का अर्थ है कि विकास पर्यावरण को बिना नुकसान पहुँचाए हो और वर्तमान विकास की प्रक्रिया भविष्य की पीढ़ियों की आवश्यकता की अवहेलना न करे।

### रियो डी जेनेरो पृथ्वी सम्मेलन, 1992

जून, 1992 में 100 से भी अधिक राष्ट्राध्यक्ष ब्राजील के शहर रियो डी जेनेरो में प्रथम अंतर्राष्ट्रीय पृथ्वी सम्मेलन में एकत्रित हुए। सम्मेलन का आयोजन विश्व स्तर पर उभरते पर्यावरण संरक्षण और सामाजिक-आर्थिक विकास की समस्याओं का हल ढूँढ़ने के लिए किया गया था। इस सम्मेलन में एकत्रित नेताओं ने भूमंडलीय जलवायु परिवर्तन और जैविक विविधता पर एक घोषणा पत्र पर हस्ताक्षर किया। रियो सम्मेलन में भूमंडलीय वन सिद्धांतों (Forest Principles) पर सहमति जताई और 21वीं शताब्दी में सतत् पोषणीय विकास के लिए एजेंडा 21 को स्वीकृति प्रदान की।

### एजेंडा 21

यह एक घोषणा है जिसे 1992 में ब्राजील के शहर रियो डी जेनेरो में संयुक्त राष्ट्र पर्यावरण और विकास सम्मेलन (UNCED) के तत्त्वाधान में राष्ट्राध्यक्षों द्वारा स्वीकृत किया गया था। इसका उद्देश्य भूमंडलीय सतत् पोषणीय विकास हासिल करना है। यह एक कार्यसूची है जिसका उद्देश्य समान हितों, पारस्परिक आवश्यकताओं एवं सम्मिलित जिम्मेदारियों के अनुसार विश्व सहयोग के द्वारा पर्यावरणीय क्षति, गरीबी और रोगों से निपटना है। एजेंडा 21 का मुख्य उद्देश्य यह है कि प्रत्येक स्थानीय निकाय अपना स्थानीय एजेंडा 21 तैयार करे।

## संसाधन नियोजन

संसाधनों के विवेकपूर्ण उपयोग के लिए नियोजन एक सर्वमान्य रणनीति है। इसलिए भारत जैसे देश में जहाँ संसाधनों की उपलब्धता में बहुत अधिक विविधता है, यह और भी महत्वपूर्ण है। यहाँ ऐसे प्रदेश भी हैं जहाँ एक तरह के संसाधनों की प्रचुरता है, परंतु दूसरे तरह के संसाधनों की कमी है। कुछ ऐसे प्रदेश भी हैं जो संसाधनों की उपलब्धता के संदर्भ में आत्मनिर्भर हैं और कुछ ऐसे भी प्रदेश हैं जहाँ महत्वपूर्ण संसाधनों

की अत्यधिक कमी है। उदाहरणार्थ, झारखंड, मध्यप्रदेश और छत्तीसगढ़ आदि प्रांतों में खनिजों और कोयले के प्रचुर भंडार हैं। अरुणाचल प्रदेश में जल संसाधन प्रचुर मात्रा में पाए जाते हैं, परंतु मूल विकास की कमी है। राजस्थान में पवन और सौर ऊर्जा संसाधनों की बहुतायत है, लेकिन जल संसाधनों की कमी है। लद्दाख का शीत मरुस्थल देश के अन्य भागों से अलग-थलग पड़ता है। यह प्रदेश सांस्कृतिक विरासत का धनी है परंतु यहाँ जल, आधारभूत अवसंरचना तथा कुछ महत्वपूर्ण खनिजों की कमी है। इसलिए राष्ट्रीय, प्रांतीय, प्रादेशिक और स्थानीय स्तर पर संतुलित संसाधन नियोजन की आवश्यकता है।

### क्रियाकलाप

अपने राज्य में पाए जाने वाले संसाधनों की सूची तैयार करें और जिन महत्वपूर्ण संसाधनों की आपके राज्य में कमी है, उनकी पहचान करें।

### भारत में संसाधन नियोजन

संसाधन नियोजन एक जटिल प्रक्रिया है, जिसमें निम्नलिखित सोपान हैं – (i) देश के विभिन्न प्रदेशों में संसाधनों की पहचान कर उनकी तालिका बनाना। इस कार्य में क्षेत्रीय सर्वेक्षण, मानचित्र बनाना और संसाधनों का गुणात्मक एवं मात्रात्मक अनुमान लगाना व मापन करना है। (ii) संसाधन विकास योजनाएँ लागू करने के लिए उपयुक्त प्रौद्योगिकी, कौशल और संस्थागत नियोजन ढाँचा तैयार करना। (iii) संसाधन विकास योजनाओं और राष्ट्रीय विकास योजना में समन्वय स्थापित करना।

स्वाधीनता के बाद भारत में संसाधन नियोजन के उद्देश्य की पूर्ति के लिए प्रथम पंचवर्षीय योजना से ही प्रयास किए गए।

### ज्ञात करो

समुदाय भागीदारी की सहायता से समुदाय / ग्राम पंचायत / वार्ड स्तरीय समुदायों द्वारा आपके आसपास के क्षेत्र में कौन से संसाधन विकसित किए जा रहे हैं?

किसी क्षेत्र के विकास के लिए संसाधनों की उपलब्धता एक आवश्यक शर्त है। परंतु प्रौद्योगिकी और संस्थाओं में तदनरूपी परिवर्तनों के अभाव में मात्र संसाधनों की

उपलब्धता से ही विकास संभव नहीं है। देश में बहुत से क्षेत्र हैं जो संसाधन समृद्ध होते हुए भी आर्थिक रूप से पिछड़े प्रदेशों की गिनती में आते हैं। इसके विपरीत कुछ ऐसे प्रदेश भी हैं जो संसाधनों की कमी होते हुए भी आर्थिक रूप से विकसित हैं।

क्या आप संसाधन संपन्न परंतु आर्थिक रूप से पिछड़े और संसाधन विहीन परंतु आर्थिक रूप से विकसित प्रदेशों के नाम बता सकते हैं? ऐसी परिस्थिति होने के कारण बताएँ।

उपनिवेशन का इतिहास हमें बताता है कि उपनिवेशों में संसाधन संपन्न प्रदेश, विदेशी आक्रमणकारियों के लिए मुख्य आकर्षण रहे हैं। उपनिवेशकारी देशों ने बेहतर प्रौद्योगिकी के सहारे उपनिवेशों के संसाधनों का शोषण किया तथा उन पर अपना आधिपत्य स्थापित किया। अतः संसाधन किसी प्रदेश के विकास में तभी योगदान दे सकते हैं, जब वहाँ उपयुक्त प्रौद्योगिकी विकास और संस्थागत परिवर्तन किए जाएँ। उपनिवेशन के विभिन्न चरणों में भारत ने इन सबका अनुभव किया है। अतः भारत में विकास सामान्यतः तथा संसाधन विकास लोगों के मुख्यतः संसाधनों की उपलब्धता पर ही आधारित नहीं था बल्कि इसमें प्रौद्योगिकी, मानव संसाधन की गुणवत्ता और ऐतिहासिक अनुभव का भी योगदान रहा है।

**संसाधनों का संरक्षण** – संसाधन किसी भी तरह के विकास में महत्वपूर्ण भूमिका निभाते हैं। परंतु संसाधनों का विवेकहीन उपभोग और अति उपयोग के कारण कई सामाजिक-आर्थिक और पर्यावरणीय समस्याएँ पैदा हो सकती हैं। इन समस्याओं से बचाव के लिए विभिन्न स्तरों पर संसाधनों का संरक्षण आवश्यक है। भूतकाल से ही संसाधनों का संरक्षण बहुत से नेताओं और चिंतकों के लिए चिंता का विषय रहा है। उदाहरणार्थ, गांधी जी ने संसाधनों के संरक्षण पर अपनी चिंता इन शब्दों में व्यक्त की है – हमारे पास हर व्यक्ति की आवश्यकता पूर्ति के लिए बहुत कुछ है, लेकिन किसी के लालच की संतुष्टि के लिए नहीं। अर्थात् हमारे पास पेट भरने के लिए बहुत है लेकिन पेटी भरने के लिए नहीं। उनके अनुसार विश्व स्तर पर संसाधन हास के लिए



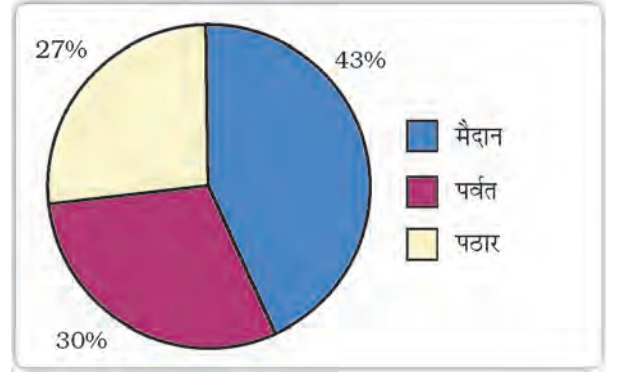
लालची और स्वार्थी व्यक्ति तथा आधुनिक प्रौद्योगिकी की शोषणात्मक प्रवृत्ति जिम्मेदार है। वे अत्यधिक उत्पादन के विरुद्ध थे और इसके स्थान पर अधिक बड़े जनसमुदाय द्वारा उत्पादन के पक्षधर थे।

अंतर्राष्ट्रीय स्तर पर व्यवस्थित तरीके से संसाधन संरक्षण की वकालत 1968 में *क्लब ऑफ रोम* ने की। तत्पश्चात् 1974 में शुमेसर ने अपनी पुस्तक *स्माल इज ब्यूटीफुल* में इस विषय पर गांधी जी के दर्शन की एक बार फिर से पुनरावृत्ति की है। 1987 में ब्रुन्डलैंड आयोग रिपोर्ट द्वारा वैश्विक स्तर पर संसाधन संरक्षण में मूलाधार योगदान किया गया। इस रिपोर्ट ने सतत् पोषणीय विकास (Sustainable Development) की संकल्पना प्रस्तुत की और संसाधन संरक्षण की वकालत की। यह रिपोर्ट बाद में *हमारा सांझा भविष्य (Our Common Future)* शीर्षक से पुस्तक के रूप में प्रकाशित हुई। इस संदर्भ में एक और महत्वपूर्ण योगदान रियो डी जेनेरो, ब्राजील में 1992 में आयोजित पृथ्वी सम्मेलन द्वारा किया गया।

## भू-संसाधन

हम भूमि पर रहते हैं, इसी पर अनेकों आर्थिक क्रियाकलाप करते हैं और विभिन्न रूपों में इसका उपयोग करते हैं। अतः भूमि एक बहुत महत्वपूर्ण प्राकृतिक संसाधन है। प्राकृतिक वनस्पति, वन्य जीवन, मानव जीवन, आर्थिक क्रियाएँ, परिवहन तथा संचार व्यवस्थाएँ भूमि पर ही आधारित हैं। परंतु भूमि एक सीमित संसाधन है, इसलिए उपलब्ध भूमि का विभिन्न उद्देश्यों के लिए उपयोग सावधानी और योजनाबद्ध तरीके से होना चाहिए।

भारत में भूमि पर विभिन्न प्रकार की भू-आकृतियाँ जैसे पर्वत, पठार, मैदान और द्वीप पाए जाते हैं। लगभग 43 प्रतिशत भू-क्षेत्र मैदान हैं जो कृषि और उद्योग के विकास के लिए सुविधाजनक हैं। पर्वत पूरे भू-क्षेत्र के 30 प्रतिशत भाग पर विस्तृत हैं। वे कुछ बारहमासी नदियों के प्रवाह को सुनिश्चित करते हैं, पर्यटन विकास के लिए अनुकूल परिस्थितियाँ प्रदान करता है और पारिस्थितिकी के लिए महत्वपूर्ण है। देश के क्षेत्रफल का लगभग 27 प्रतिशत हिस्सा पठारी क्षेत्र है। इस क्षेत्र में खनिजों, जीवाश्म ईंधन और वनों का अपार संचय कोष है।



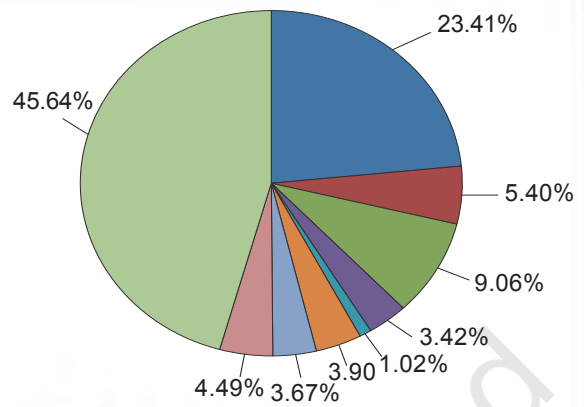
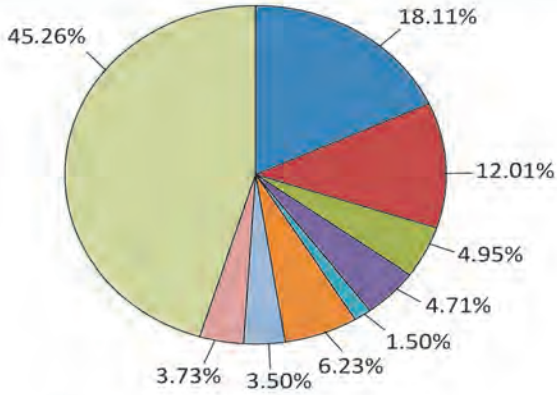
चित्र 1.3 - मुख्य भू-आकृतियों के अंतर्गत क्षेत्र

## भू-उपयोग

भू-संसाधनों का उपयोग निम्नलिखित उद्देश्यों से किया जाता है-

- वन
- कृषि के लिए अनुपलब्ध भूमि
  - बंजर तथा कृषि अयोग्य भूमि
  - गैर-कृषि प्रयोजनों में लगाई गई भूमि - जैसे इमारतें, सड़क, उद्योग इत्यादि।
- परती भूमि के अतिरिक्त अन्य कृषि अयोग्य भूमि
  - स्थायी चरागाहें तथा अन्य गोचर भूमि
  - विविध वृक्षों, वृक्ष फसलों, तथा उपवनों के अधीन भूमि (जो शुद्ध बोए गए क्षेत्र में शामिल नहीं है)
  - कृषि योग्य बंजर भूमि जहाँ पाँच से अधिक वर्षों से खेती न की गई हो।
- परती भूमि
  - वर्तमान परती (जहाँ एक कृषि वर्ष या उससे कम समय से खेती न की गई हो)
  - वर्तमान परती भूमि के अतिरिक्त अन्य परती भूमि या पुरातन परती (जहाँ 1 से 5 कृषि वर्ष से खेती न की गई हो)
- शुद्ध (निवल) बोया गया क्षेत्र-वह भूमि जिस पर फसलें उगाई व काटी जाती हैं वह शुद्ध (निवल) बोया गया क्षेत्र कहलाता है। एक कृषि वर्ष में एक बार से अधिक बोए गए क्षेत्र को शुद्ध (निवल) बोए गए क्षेत्र में जोड़ दिया जाए तो वह सकल कृषित क्षेत्र कहलाता है।

प्रतिवेदित क्षेत्र - 100 प्रतिशत



- वन
- बंजर तथा कृषि अयोग्य भूमि
- गैर-कृषि प्रयोजनों के अंतर्गत क्षेत्र
- स्थायी चरागाहों तथा अन्य गोचर भूमि
- विविध वृक्षों, वृक्ष फसलों तथा उपवनों के अंतर्गत क्षेत्र
- कृषि योग्य बंजर भूमि
- परती भूमि के अतिरिक्त अन्य पुरातन परती
- वर्तमान परती
- शुद्ध ( निवल ) बोया गया क्षेत्र

स्रोत- डायरेक्टरेट ऑफ इकोनॉमिक्स एंड स्टैटिस्टिक्स, मिनिस्ट्री ऑफ एग्रीकल्चर एंड फार्मर्स वेलफेयर, गवर्नमेंट ऑफ इंडिया, 2023

चित्र 1.4

## भारत में भू-उपयोग प्रारूप

भू-उपयोग को निर्धारित करने वाले तत्वों में भौतिक कारक जैसे भू-आकृति, जलवायु और मृदा के प्रकार तथा मानवीय कारक जैसे जनसंख्या घनत्व, प्रौद्योगिक क्षमता, संस्कृति और परंपराएँ इत्यादि शामिल हैं।

भारत का कुल भौगोलिक क्षेत्रफल 32.8 लाख वर्ग किमी. है। परंतु इसके 93 प्रतिशत भाग के ही भू-उपयोग आँकड़े उपलब्ध हैं क्योंकि पूर्वोत्तर प्रांतों में असम को छोड़कर अन्य प्रांतों के सूचित क्षेत्र के बारे में जानकारी उपलब्ध नहीं है। इसके अलावा जम्मू और कश्मीर में पाकिस्तान और चीन अधिकृत क्षेत्रों के भूमि उपयोग का सर्वेक्षण भी नहीं हुआ है।

### क्रियाकलाप

भू-उपयोग के दो वृत्त चित्रों 1.4 की तुलना करके पता लगाएँ कि 1960-61 और 2019-20 के बीच शुद्ध (निवल) बोये गये क्षेत्र और वनों के अंतर्गत भूमि में बहुत सीमित परिवर्तन ही क्यों आया है?

स्थायी चरागाहों के अंतर्गत भी भूमि कम हुई है। पशुधन की इतनी बड़ी संख्या के लिए चारा उपलब्ध कराने में कैसे समर्थ होंगे? और इसके क्या परिणाम होंगे? वर्तमान परती भूमि के अतिरिक्त अन्य परती भूमि अनुपजाऊ हैं और इन पर फसलें उगाने के लिए कृषि लागत बहुत ज्यादा है। अतः इस भूमि में दो या तीन वर्षों में इनको एक या दो बार बोया जाता है और यदि इसे शुद्ध (निवल) बोये गए क्षेत्र में शामिल कर लिया जाता है तब भी भारत के कुल सूचित क्षेत्र के लगभग 54 प्रतिशत हिस्से पर ही खेती हो सकती है।

शुद्ध (निवल) बोये गए क्षेत्र का प्रतिशत भी विभिन्न राज्यों में भिन्न-भिन्न है। पंजाब और हरियाणा में 80 प्रतिशत भूमि पर खेती होती है, परंतु अरुणाचल प्रदेश, मिजोरम, मणिपुर और अंडमान निकोबार द्वीप समूह में 10 प्रतिशत से भी कम क्षेत्र बोया जाता है।

इन राज्यों में शुद्ध (निवल) बोये गए क्षेत्र के कम अनुपात के लिए उत्तरदायी कारणों को ज्ञात कीजिए।

हमारे देश में राष्ट्रीय वन नीति (1952) द्वारा निर्धारित वनों के अंतर्गत 33 प्रतिशत भौगोलिक क्षेत्र वांछित हैं। जिसकी तुलना में वन के अंतर्गत क्षेत्र काफी कम है। वन नीति द्वारा निर्धारित यह सीमा पारिस्थितिकी संतुलन बनाए रखने के लिए आवश्यक है। वन क्षेत्रों के आस पास रहने वाले लाखों लोगों की आजीविका इस पर निर्भर करती है। भू-उपयोग का एक भाग बंजर भूमि और दूसरा गैर-कृषि प्रयोजनों में लगाई गई भूमि कहलाता है। बंजर भूमि में पहाड़ी चट्टानें, सूखी और मरुस्थलीय भूमि शामिल हैं। गैर-कृषि प्रयोजनों में लगाई भूमि में बस्तियाँ, सड़कें, रेल लाइन, उद्योग इत्यादि आते हैं। लंबे समय तक लगातार भूमि संरक्षण और प्रबंधन की अवहेलना करने एवं लगातार भू-उपयोग के कारण भू-संसाधनों का निम्नीकरण हो रहा है। इसके कारण समाज और पर्यावरण पर गंभीर आपदा आ सकती है।

### भूमि निम्नीकरण और संरक्षण उपाय

भूमि एक ऐसा संसाधन है जिसका उपयोग हमारे पूर्वज करते आए हैं तथा भावी पीढ़ी भी इसी भूमि का उपयोग करेगी। हम भोजन, मकान और कपड़े की अपनी मूल आवश्यकताओं का 95 प्रतिशत भाग भूमि से प्राप्त करते हैं। मानव कार्यकलापों के कारण न केवल भूमि का निम्नीकरण हो रहा है बल्कि भूमि को नुकसान पहुँचाने वाली प्राकृतिक ताकतों को भी बल मिला है।

कुछ मानव क्रियाओं जैसे वनोन्मूलन, अति पशुचारण, खनन ने भी भूमि के निम्नीकरण में मुख्य भूमिका निभाई है।

खनन के उपरांत खदानों वाले स्थानों को गहरी खाइयों और मलबे के साथ खुला छोड़ दिया जाता है। खनन के कारण झारखंड, छत्तीसगढ़, मध्य प्रदेश और उड़ीसा जैसे राज्यों में वनोन्मूलन भूमि निम्नीकरण का कारण बना है। गुजरात, राजस्थान, मध्य प्रदेश और महाराष्ट्र में अति पशुचारण भूमि निम्नीकरण का मुख्य कारण है। पंजाब, हरियाणा और पश्चिमी उत्तर प्रदेश जैसे राज्यों में अधिक सिंचाई भूमि निम्नीकरण के लिए उत्तरदायी है। अति सिंचन से उत्पन्न जलाक्रांतता भी

भूमि निम्नीकरण के लिए उत्तरदायी है जिससे मृदा में लवणीयता और क्षारीयता बढ़ जाती है। खनिज प्रक्रियाएँ जैसे सीमेंट उद्योग में चूना पत्थर को पीसना और मृदा बर्तन उद्योग में चूने (खड़िया मृदा) और सेलखड़ी के प्रयोग से बहुत अधिक मात्रा में वायुमंडल में धूल विसर्जित होती है। जब इसकी परत भूमि पर जम जाती है तो मृदा की जल सोखने की प्रक्रिया अवरुद्ध हो जाती है। पिछले कुछ वर्षों से देश के विभिन्न भागों में औद्योगिक जल निकास से बाहर आने वाला अपशिष्ट पदार्थ भूमि और जल प्रदूषण का मुख्य स्रोत है।

भूमि निम्नीकरण की समस्याओं को सुलझाने के कई तरीके हैं। वनारोपण और चरागाहों का उचित प्रबंधन इसमें कुछ हद तक मदद कर सकते हैं। पेड़ों की रक्षक मेखला (shelter belt), पशुचारण नियंत्रण और रेतीले टीलों को काँटेदार झाड़ियाँ लगाकर स्थिर बनाने की प्रक्रिया से भी भूमि कटाव की रोकथाम शुष्क क्षेत्रों में की जा सकती है। बंजर भूमि के उचित प्रबंधन, खनन नियंत्रण और औद्योगिक जल को परिष्करण के पश्चात् विसर्जित करके जल और भूमि प्रदूषण को कम किया जा सकता है।

### मृदा संसाधन

मिट्टी अथवा मृदा सबसे महत्वपूर्ण प्राकृतिक संसाधन है। यह पौधों के विकास का माध्यम है जो पृथ्वी पर विभिन्न प्रकार के जीवों का पोषण करती है। मृदा एक जीवंत तंत्र है। कुछ सेंटीमीटर गहरी मृदा बनने में लाखों वर्ष लग जाते हैं। मृदा बनने की प्रक्रिया में उच्चावच, जनक शैल अथवा संस्तर शैल, जलवायु, वनस्पति और अन्य जैव पदार्थ और समय मुख्य कारक हैं। प्रकृति के अनेकों तत्व जैसे तापमान परिवर्तन, बहते जल की क्रिया, पवन, हिमनदी और अपघटन क्रियाएँ आदि मृदा बनने की प्रक्रिया में योगदान देती हैं। मृदा में होने वाले रासायनिक और जैविक परिवर्तन भी महत्वपूर्ण हैं। मृदा जैव (ह्यूमस) और अजैव दोनों प्रकार के पदार्थों से बनती है। (चित्र 1.5)

मृदा बनने की प्रक्रिया को निर्धारित करने वाले तत्वों, उनके रंग, गहराई, गठन, आयु, व रासायनिक और





चित्र 1.5 – मृदा परिच्छेदिका

भौतिक गुणों के आधार पर भारत की मृदाओं के निम्नलिखित प्रकार हैं।

### मृदाओं का वर्गीकरण

भारत में अनेक प्रकार के उच्चावच, भू-आकृतियाँ, जलवायु और वनस्पतियाँ पाई जाती हैं। इस कारण अनेक प्रकार की मृदाएँ विकसित हुई हैं।

#### जलोढ़ मृदा

यह मृदा विस्तृत रूप से फैली हुई है और यह देश की महत्वपूर्ण मृदा है। वास्तव में संपूर्ण उत्तरी मैदान जलोढ़



चित्र 1.6 – जलोढ़ मृदा

मृदा से बना है। यह मृदाएँ हिमालय की तीन महत्वपूर्ण नदी तंत्रों सिंधु, गंगा और ब्रह्मपुत्र नदियों द्वारा लाए गए निक्षेपों से बनी हैं। एक सँकरे गलियारे के द्वारा ये मृदाएँ राजस्थान और गुजरात तक फैली हैं। पूर्वी तटीय मैदान, विशेषकर महानदी, गोदावरी, कृष्णा और कावेरी नदियों के डेल्टे भी जलोढ़ मृदा से बने हैं।

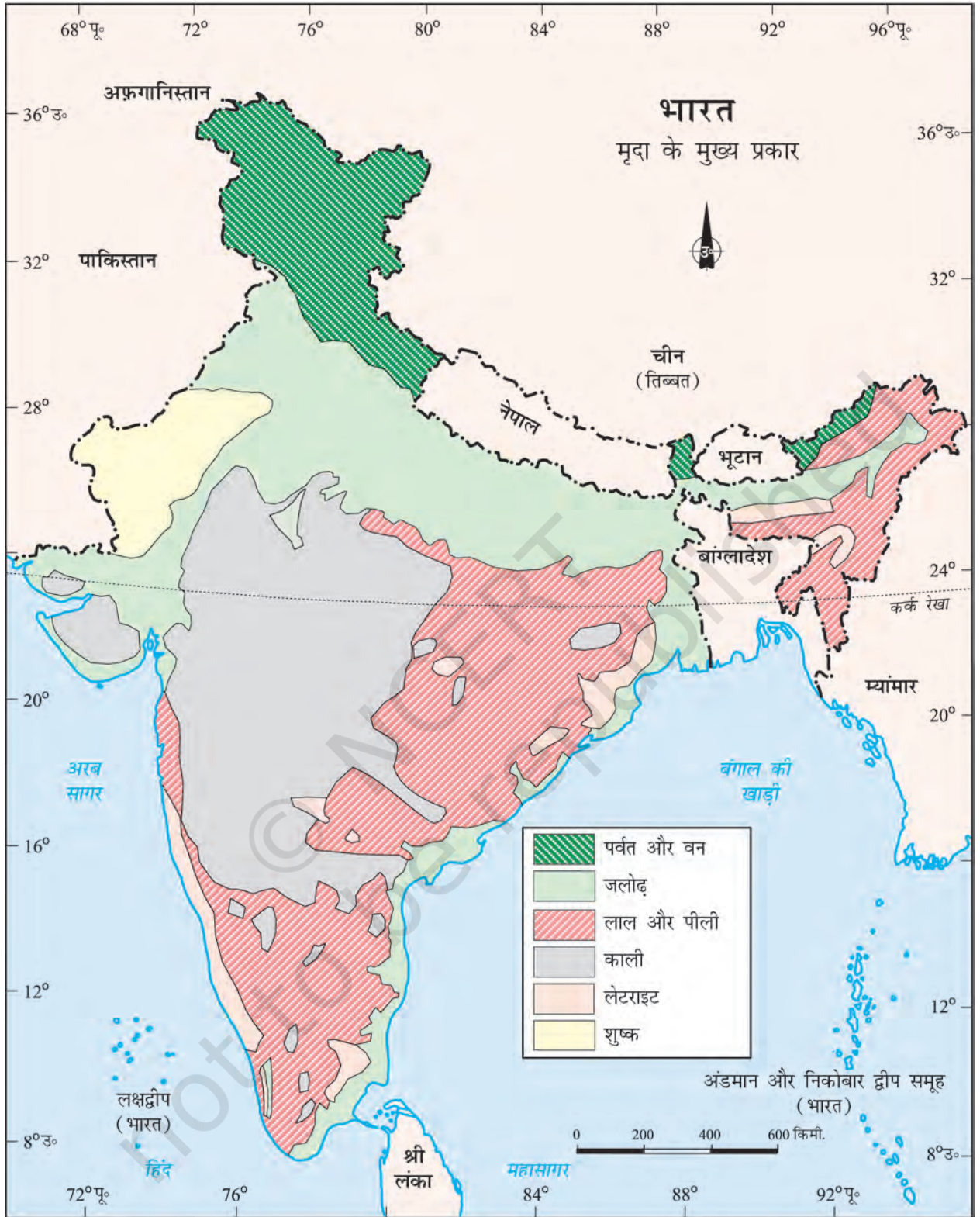
जलोढ़ मृदा में रेत, सिल्ट और मृत्तिका के विभिन्न अनुपात पाए जाते हैं। जैसे हम नदी के मुहाने से घाटी में ऊपर की ओर जाते हैं मृदा के कणों का आकार बढ़ता चला जाता है। नदी घाटी के ऊपरी भाग में, जैसे ढाल भंग के समीप मोटे कण वाली मृदाएँ पाई जाती हैं। ऐसी मृदाएँ पर्वतों की तलहटी पर बने मैदानों जैसे द्वार, 'चो' क्षेत्र और तराई में आमतौर पर पाई जाती हैं।

कणों के आकार या घटकों के अलावा मृदाओं की पहचान उनकी आयु से भी होती है। आयु के आधार पर जलोढ़ मृदाएँ दो प्रकार की हैं – पुराना जलोढ़ (बांगर) और नया जलोढ़ (खादर)। बांगर मृदा में 'कंकर' ग्रंथियों की मात्रा ज्यादा होती है। खादर मृदा में बांगर मृदा की तुलना में ज्यादा महीन कण पाए जाते हैं।

जलोढ़ मृदाएँ बहुत उपजाऊ होती हैं। अधिकतर जलोढ़ मृदाएँ पोटेश, फास्फोरस और चूनायुक्त होती हैं जो इनको गन्ने, चावल, गेहूँ और अन्य अनाजों और दलहन फसलों की खेती के लिए उपयुक्त बनाती है। अधिक उपजाऊपन के कारण जलोढ़ मृदा वाले क्षेत्रों में गहन कृषि की जाती है और यहाँ जनसंख्या घनत्व भी अधिक है। सूखे क्षेत्रों की मृदाएँ अधिक क्षारीय होती हैं। इन मृदाओं का सही उपचार और सिंचाई करके इनकी पैदावार बढ़ाई जा सकती है।

#### काली मृदा

इन मृदाओं का रंग काला है और इन्हे 'रेगर' मृदाएँ भी कहा जाता है। काली मृदा कपास की खेती के लिए उचित समझी जाती है और काली कपास मृदा के नाम से भी जाना जाता है। यह माना जाता है कि जलवायु और जनक शैलों ने काली मृदा के बनने में महत्वपूर्ण योगदान दिया है। इस प्रकार की मृदाएँ दक्कन पठार (बेसाल्ट) क्षेत्र के उत्तर पश्चिमी भागों में पाई जाती हैं और लावा जनक शैलों से बनी है। ये मृदाएँ महाराष्ट्र, सौराष्ट्र, मालवा, मध्य प्रदेश और छत्तीसगढ़ के पठार पर पाई जाती हैं और





चित्र 1.7 – काली मृदा

दक्षिण पूर्वी दिशा में गोदावरी और कृष्णा नदियों की घाटियों तक फैली हैं।

काली मृदा बहुत महीन कणों अर्थात् मृत्तिका से बनी है। इसकी नमी धारण करने की क्षमता बहुत होती है। इसके अलावा ये मृदाएँ कैल्शियम कार्बोनेट, मैगनीशियम, पोटेश और चूने जैसे पौष्टिक तत्वों से परिपूर्ण होती हैं। परंतु इनमें फास्फोरस की मात्रा कम होती है। गर्म और शुष्क मौसम में इन मृदाओं में गहरी दरारें पड़ जाती हैं जिससे इनमें अच्छी तरह वायु मिश्रण हो जाता है। गीली होने पर ये मृदाएँ चिपचिपी हो जाती है और इन को जोतना मुश्किल होता है। इसलिए, इसकी जुताई मानसून प्रारंभ होने की पहली बौछार से ही शुरू कर दी जाती है।

### लाल और पीली मृदा

लाल मृदा दक्कन पठार के पूर्वी और दक्षिणी हिस्सों में खेदार आग्नेय चट्टानों पर कम वर्षा वाले भागों में विकसित हुई है। लाल और पीली मृदाएँ ओडिशा, छत्तीसगढ़, मध्य गंगा मैदान के दक्षिणी छोर पर और पश्चिमी घाट में पहाड़ी पद पर पाई जाती है। इन मृदाओं का लाल रंग खेदार आग्नेय और रूपांतरित चट्टानों में लौह धातु के प्रसार के कारण होता है। इनका पीला रंग इनमें जलयोजन के कारण होता है।

### लेटराइट मृदा

लेटराइट शब्द ग्रीक भाषा के शब्द लेटर (Later) से लिया गया है जिसका अर्थ है ईंट। लेटराइट मृदा का निर्माण उष्णकटिबंधीय तथा उपोष्ण कटिबंधीय जलवायु



चित्र 1.8 – लेटराइट मृदा

क्षेत्रों में आर्द्र तथा शुष्क ऋतुओं के एक के बाद एक आने के कारण होता है। यह भारी वर्षा से अत्यधिक निक्षालन (leaching) का परिणाम है। लेटराइट मृदा अधिकतर गहरी तथा अम्लीय (pH<6.0) होती है। इसमें सामान्यतः पौधों के पोषक तत्वों की कमी होती है। यह अधिकतर दक्षिणी राज्यों, महाराष्ट्र के पश्चिमी घाट क्षेत्रों, ओडिशा, पश्चिम बंगाल के कुछ भागों तथा उत्तर-पूर्वी प्रदेशों में पाई जाती है। जहाँ इस मिट्टी में पर्णपाती और सदाबहार वन मिलते हैं, वहाँ इसमें ह्यूमस पर्याप्त रूप में पाया जाता है, लेकिन विरल वनस्पति और अर्ध शुष्क पर्यावरण में इसमें ह्यूमस की मात्रा कम पाई जाती है। स्थलरूपों पर उनकी स्थिति के अनुसार उनमें अपरदन तथा भूमि-निम्नीकरण की संभावना होती है। मृदा संरक्षण की उचित तकनीक अपना कर इन मृदाओं पर कर्नाटक, केरल और तमिलनाडु में चाय और कॉफी उगाई जाती हैं। तमिलनाडु, आंध्र प्रदेश और केरल की लाल लेटराइट मृदाएँ काजू की फसल के लिए अधिक उपयुक्त हैं।

### मरुस्थली मृदा

मरुस्थली मृदाओं का रंग लाल और भूरा होता है। ये मृदाएँ आम तौर पर रेतीली और लवणीय होती हैं। कुछ क्षेत्रों में नमक की मात्रा इतनी अधिक है कि झीलों से जल वाष्पीकृत करके खाने का नमक भी बनाया जाता है। शुष्क जलवायु और उच्च तापमान के कारण जलवाष्पन दर अधिक है और मृदाओं में ह्यूमस और नमी की मात्रा कम होती है। मृदा की सतह के नीचे कैल्शियम की मात्रा बढ़ती चली जाती है और नीचे की परतों में चूने के कंकर की सतह पाई जाती है। इसके



चित्र 1.9 – मरुस्थली मृदा

कारण मृदा में जल अंतः स्यंदन (infiltration) अवरुद्ध हो जाता है। इस मृदा को सही तरीके से सिंचित करके कृषि योग्य बनाया जा सकता है, जैसा कि पश्चिमी राजस्थान में हो रहा है।

#### वन मृदा

ये मृदाएँ आमतौर पर पहाड़ी और पर्वतीय क्षेत्रों में पाई जाती हैं जहाँ पर्याप्त वर्षा-वन उपलब्ध हैं। इन मृदाओं के गठन में पर्वतीय पर्यावरण के अनुसार बदलाव आता है। नदी घाटियों में ये मृदाएँ दोमट और सिल्टदार होती हैं परंतु ऊपरी ढालों पर इनका गठन मोटे कणों का होता है। हिमालय के हिमाच्छादित क्षेत्रों में इन मृदाओं का बहुत अपरदन होता है और ये अधिसिलिक (acidic) तथा ह्यूमस रहित होती हैं। नदी घाटियों के निचले क्षेत्रों, विशेषकर नदी सोपानों और जलोढ़ पंखों, आदि में ये मृदाएँ उपजाऊ होती हैं।

#### मृदा अपरदन और संरक्षण

मृदा के कटाव और उसके बहाव की प्रक्रिया को मृदा अपरदन कहा जाता है। मृदा के बनने और अपरदन की क्रियाएँ आमतौर पर साथ-साथ चलती हैं और दोनों में संतुलन होता है। परंतु मानवीय क्रियाओं जैसे वनोन्मूलन, अति पशुचारण, निर्माण और खनन इत्यादि से कई बार यह संतुलन भंग हो जाता है तथा प्राकृतिक तत्त्व जैसे पवन, हिमनदी और जल मृदा अपरदन करते हैं। बहता जल मृत्तिकायुक्त मृदाओं को काटते हुए गहरी वाहिकाएँ बनाता है, जिन्हें अवनलिकाएँ कहते हैं। ऐसी भूमि जोतने योग्य नहीं रहती और इसे **उत्खात भूमि (bad**



चित्र 1.10 – मृदा अपरदन

land) कहते हैं। चंबल बेसिन में ऐसी भूमि को खड्ड (ravine) भूमि कहा जाता है। कई बार जल विस्तृत क्षेत्र को ढके हुए ढाल के साथ नीचे की ओर बहता है। ऐसी स्थिति में इस क्षेत्र की ऊपरी मृदा घुलकर जल के साथ बह जाती है। इसे चादर अपरदन (Sheet erosion) कहा जाता है। पवन द्वारा मैदान अथवा ढालू क्षेत्र से मृदा को उड़ा ले जाने की प्रक्रिया को पवन अपरदन कहा जाता है। कृषि के गलत तरीकों से भी मृदा अपरदन होता है। गलत ढंग से हल चलाने जैसे ढाल पर ऊपर से नीचे की ओर हल चलाने से वाहिकाएँ बन जाती हैं, जिसके अंदर से बहता पानी आसानी से मृदा का कटाव करता है।

ढाल वाली भूमि पर समोच्च रेखाओं के समानांतर हल चलाने से ढाल के साथ जल बहाव की गति घटती



चित्र 1.11 – अवनलिका अपरदन



है। इसे समोच्च जुताई (contour ploughing) कहा जाता है। ढाल वाली भूमि पर सोपान बनाए जा सकते हैं। सोपान कृषि अपरदन को नियंत्रित करती है। पश्चिमी और मध्य हिमालय में सोपान अथवा सीढ़ीदार कृषि काफी विकसित है। बड़े खेतों को पट्टियों में बाँटा जाता है। फसलों के बीच में घास की पट्टियाँ उगाई जाती हैं।

ये पवनों द्वारा जनित बल को कमजोर करती हैं। इस तरीके को पट्टी कृषि (strip farming) कहते हैं। पेड़ों को कतारों में लगाकर रक्षक (shelter belt) मेखला बनाना भी पवनों की गति कम करता है। इन रक्षक पट्टियों का पश्चिम भारत में रेत के टीलों के स्थायीकरण में महत्वपूर्ण योगदान रहा है।

### अभ्यास अभ्यास अभ्यास अभ्यास अभ्यास

#### 1. बहुवैकल्पिक प्रश्न

- (i) पंजाब में भूमि निम्नीकरण का निम्नलिखित में से मुख्य कारण क्या है?
 

(क) गहन खेती	(ग) वनोन्मूलन
(ख) अधिक सिंचाई	(घ) अति पशुचारण
- (ii) निम्नलिखित में से किस प्रांत में सीढ़ीदार (सोपानी) खेती की जाती है?
 

(क) पंजाब	(ग) हरियाणा
(ख) उत्तर प्रदेश के मैदान	(घ) उत्तराखण्ड
- (iii) इनमें से किस राज्य में काली मृदा मुख्य रूप से पाई जाती है?
 

(क) जम्मू और कश्मीर	(ग) महाराष्ट्र
(ख) राजस्थान	(घ) झारखंड

#### 2. निम्नलिखित प्रश्नों के उत्तर लगभग 30 शब्दों में दीजिए।

- (i) तीन राज्यों के नाम बताएँ जहाँ काली मृदा पाई जाती है। इस पर मुख्य रूप से कौन सी फसल उगाई जाती है?
- (ii) पूर्वी तट के नदी डेल्टाओं पर किस प्रकार की मृदा पाई जाती है? इस प्रकार की मृदा की तीन मुख्य विशेषताएँ क्या हैं?
- (iii) पहाड़ी क्षेत्रों में मृदा अपरदन को रोकथाम के लिए क्या कदम उठाने चाहिए?

#### 3. निम्नलिखित प्रश्नों के उत्तर लगभग 120 शब्दों में दीजिए।

- (i) भारत में भूमि उपयोग प्रारूप का वर्णन करें। वर्ष 1960-61 से वन के अंतर्गत क्षेत्र में महत्वपूर्ण वृद्धि नहीं हुई, इसका क्या कारण है?
- (ii) प्रौद्योगिक और आर्थिक विकास के कारण संसाधनों का अधिक उपभोग कैसे हुआ है?



## परियोजना/क्रियाकलाप

1. अपने आस पास के क्षेत्रों में संसाधनों के उपभोग और संरक्षण को दर्शाते हुए एक परियोजना तैयार करें।
2. आपके विद्यालय में उपयोग किए जा रहे संसाधनों के संरक्षण विषय पर अपनी कक्षा में एक चर्चा आयोजित करें।

S	F	G	S	F	O	B	R	O	M	S	U	A	P	J
Q	G	A	F	F	O	R	E	S	T	A	T	I	O	N
P	N	R	E	C	P	R	S	L	D	M	I	L	N	F
S	N	A	T	Q	X	U	O	V	A	I	O	L	A	L
O	D	E	I	D	R	J	U	J	L	D	B	N	B	D
T	G	H	M	I	N	E	R	A	L	S	A	X	M	W
B	V	J	K	M	E	D	C	R	U	P	F	M	H	R
L	A	T	E	R	I	T	E	M	V	A	Z	T	V	L
A	B	Z	O	E	N	M	F	T	I	S	D	L	R	C
C	G	N	N	S	Z	I	O	P	A	X	T	Y	J	H
K	J	G	K	D	T	D	C	S	L	S	E	G	E	W

3. वर्ग पहेली को सुलझाएँ; ऊर्ध्वाधर और क्षैतिज छिपे उत्तरों को ढूँढें।

**नोट :** पहेली के उत्तर अंग्रेज़ी के शब्दों में हैं।

- (i) भूमि, जल, वनस्पति और खनिजों के रूप में प्राकृतिक सम्पदा
- (ii) अनवीकरण योग्य संसाधन का एक प्रकार
- (iii) उच्च नमी रखाव क्षमता वाली मृदा
- (iv) मानसून जलवायु में अत्यधिक निक्षालित मृदाएँ
- (v) मृदा अपरदन की रोकथाम के लिए बृहत् स्तर पर पेड़ लगाना
- (vi) भारत के विशाल मैदान इन मृदाओं से बने हैं।





1089CH02



# वन एवं वन्य जीव संसाधन

# 2

नारक! मेरे ईश्वर, लेपचाओं की दुनिया में आप संगीत के जनक हैं

ओह नारक! मेरे ईश्वर, मुझे स्वयं को आपको समर्पित करने दें, मुझे आप अपना संगीत झरनों, नदियों, पर्वतों, वनों, कीटों और जानवरों से ग्रहण करने दें

मुझे आप अपना संगीत मधुर समीर से ग्रहण करने दें और इसे आपको ही समर्पित करने दें

**स्रोत – लेपचा लोकसंगीत**

इस ग्रह पर हम सूक्ष्म-जीवाणुओं और बैक्टीरिया, जोंक से लेकर वटवृक्ष, हाथी और ब्लू व्हेल तक करोड़ों दूसरे जीवधारियों के साथ रहते हैं। यह पूरा आवासीय स्थल जिस पर हम रहते हैं, अत्यधिक जैव-विविधताओं से भरा हुआ है। मानव और दूसरे जीवधारी एक जटिल पारिस्थितिकी तंत्र का निर्माण करते हैं, जिसका हम मात्र एक हिस्सा हैं और अपने अस्तित्व के लिए इसके विभिन्न तत्वों पर निर्भर करते हैं। उदाहरणतया, वायु जिसमें हम साँस लेते हैं, जल जिसे हम पीते हैं और मृदा जो अनाज पैदा करती है, जिसके बिना हम जीवित नहीं रह सकते; पौधे, पशु और सूक्ष्मजीवी इनका पुनः सृजन करते हैं। वन पारिस्थितिकी तंत्र में महत्वपूर्ण भूमिका निभाते हैं क्योंकि ये प्राथमिक उत्पादक हैं जिन पर दूसरे सभी जीव निर्भर करते हैं।

वन्य जीवन और कृषि फसल उपजातियों में अत्यधिक जैव विविधताएँ पाई जाती हैं यह आकार और कार्य में विभिन्न हैं परंतु अंतर्निर्भरताओं के जटिल जाल द्वारा एक तंत्र में गुँथी हुई हैं।

**भारत में वनस्पतिजात और प्राणिजात**

यदि आप आस पास नजर दौड़ाते हैं, तो आप पाएँगे कि कुछ ऐसे प्राणी और पौधे हैं जो आपके क्षेत्र में ही पाए

जाते हैं। वास्तव में भारत, जैव विविधता के संदर्भ में विश्व के सबसे समृद्ध देशों में से एक है। यहाँ विश्व की सारी जैव उपजातियों की 8 प्रतिशत संख्या (लगभग 16 लाख) पाई जाती है। ये अभी खोजी जाने वाली उपजातियों से दो या तीन गुणा हैं। आप पहले ही भारत में पाए जाने वाले वनों और वन्य जीव संसाधनों के क्षेत्रफल और किस्मों के बारे में पढ़ चुके हैं। आपने सोचा होगा कि इन संसाधनों का आपके दैनिक जीवन में क्या महत्व है। ये विविध वनस्पतिजात और प्राणिजात हमारे हर रोज के जीवन में इतने गुँथे हुए हैं कि हम इसकी कद्र नहीं करते। परंतु पर्यावरण के प्रति हमारी असंवेदना के कारण पिछले कुछ समय से इन संसाधनों पर भारी दबाव बढ़ा है।

## क्रियाकलाप

अपने क्षेत्र में मानव और प्रकृति के समन्वयी संबंधों पर प्रचलित कहानियों के बारे में पता लगाएँ।

**भारत में वन और वन्य जीवन का संरक्षण**

वन्य जीवन और वनों में तेज गति से हो रहे ह्रास के कारण इनका संरक्षण बहुत आवश्यक हो गया है। परंतु हमें वनों और वन्य जीवन का संरक्षण करना आवश्यक क्यों है? संरक्षण से पारिस्थितिकी विविधता बनी रहती है तथा हमारे जीवन साध्य संसाधन – जल, वायु और मृदा बने रहते हैं। यह विभिन्न जातियों में बेहतर जनन के लिए वनस्पति और पशुओं में जींस (genetic) विविधता को भी संरक्षित करती है। उदाहरण के तौर पर हम कृषि में अभी भी पारंपरिक फसलों पर निर्भर हैं। जलीय जैव विविधता मोटे तौर पर मछली पालन बनाए रखने पर निर्भर है।



शांत घाटी के मुखली नर्सरी में आदिवासी युवतियाँ बाँस की पौध लगाते हुए

छोटे-छोटे जंगली उत्पादों को बेचती आदिवासी महिलाएँ

सूखी पत्तियों को एकत्रित करती हुई आदिवासी महिलाएँ

चित्र 2.1

1960 और 1970 के दशकों के दौरान, पर्यावरण संरक्षकों ने राष्ट्रीय वन्यजीवन सुरक्षा कार्यक्रम की पुरजोर माँग की। भारतीय वन्यजीवन (रक्षण) अधिनियम 1972 में लागू किया गया जिसमें वन्य-जीवों के आवास रक्षण के अनेक प्रावधान थे। सारे भारत में रक्षित जातियों की सूची भी प्रकाशित की गई। इस कार्यक्रम के तहत बची हुई संकटग्रस्त जातियों के बचाव पर, शिकार प्रतिबंधन पर, वन्यजीव आवासों का कानूनी रक्षण तथा जंगली जीवों के व्यापार पर रोक लगाने आदि पर प्रबल जोर दिया गया है। तत्पश्चात् केंद्रीय सरकार व कई राज्य सरकारों ने राष्ट्रीय उद्यान और वन्य जीव पशुविहार (sanctuary) स्थापित किए जिनके बारे में आप पहले पढ़ चुके हैं। केंद्रीय सरकार ने कई परियोजनाओं की भी घोषणा की जिनका उद्देश्य गंभीर खतरे में पड़े कुछ विशेष वन प्राणियों को रक्षण प्रदान करना था। इन प्राणियों में बाघ, एक सींग वाला गैंडा, कश्मीरी हिरण अथवा हंगुल (hangul), तीन प्रकार के मगरमच्छ - स्वच्छ जल मगरमच्छ, लवणीय जल मगरमच्छ और घड़ियाल, एशियाई शेर, और अन्य प्राणी शामिल हैं। इसके अतिरिक्त,

कुछ समय पहले भारतीय हाथी, काला हिरण, चिंकारा, भारतीय गोडावन (bustard) और हिम तेंदुओं आदि के शिकार और व्यापार पर संपूर्ण अथवा आंशिक प्रतिबंध लगाकर कानूनी रक्षण दिया है।

### बाघ परियोजना

वन्यजीवन संरचना में बाघ (टाईगर) एक महत्वपूर्ण जंगली जाति है। 1973 में अधिकारियों ने पाया कि देश में 20वीं शताब्दी के आरंभ में बाघों की संख्या अनुमानित संख्या 55,000 से घटकर मात्र 1,827 रह गई है। बाघों को मारकर उनको व्यापार के लिए चोरी करना, आवासीय स्थलों का सिकुड़ना, भोजन के लिए आवश्यक जंगली उपजातियों की संख्या कम होना और जनसंख्या में वृद्धि बाघों की घटती संख्या के मुख्य कारण हैं। बाघों की खाल का व्यापार, और उनकी हड्डियों का एशियाई देशों में परंपरागत औषधियों में प्रयोग के कारण यह जाति विलुप्त होने की कगार पर पहुँच गई है। चूँकि भारत और नेपाल दुनिया की दो-तिहाई बाघों को आवास उपलब्ध करवाते हैं, अतः ये देश ही शिकार, चोरी और गैर-कानूनी व्यापार करने वालों के मुख्य निशाने पर हैं।

‘प्रोजेक्ट टाईगर’ विश्व की बेहतरीन वन्य जीव परियोजनाओं में से एक है और इसकी शुरुआत 1973 में हुई। बाघ संरक्षण मात्र एक संकटग्रस्त जाति को बचाने का प्रयास नहीं है, अपितु



चित्र 2.2 – कांजीरंगा राष्ट्रीय उद्यान में गैंडा और हिरन

इसका उद्देश्य बहुत बड़े आकार के जैवजाति को भी बचाना है। उत्तराखण्ड में कॉरबेट राष्ट्रीय उद्यान, पश्चिम बंगाल में सुंदरबन राष्ट्रीय उद्यान, मध्य प्रदेश में बांधवगढ़ राष्ट्रीय उद्यान, राजस्थान में सरिस्का वन्य जीव पशुविहार (sanctuary), असम में मानस बाघ रिज़र्व (reserve) और केरल में पेरियार बाघ रिज़र्व (reserve) भारत में बाघ संरक्षण परियोजनाओं के उदाहरण हैं।

आजकल संरक्षण परियोजनाएँ जैव विविधताओं पर केंद्रित होती हैं न कि इसके विभिन्न घटकों पर। संरक्षण के विभिन्न तरीकों की गहनता से खोज की जा रही है। संरक्षण नियोजन में कीटों को भी महत्व मिल रहा है। वन्य जीव अधिनियम 1980 और 1986 के तहत सैकड़ों तितलियों, पतंगों, भृगों और एक ड्रैगनफ्लाई को भी संरक्षित जातियों में शामिल किया गया है। 1991 में पौधों की भी 6 जातियाँ पहली बार इस सूची में रखी गईं।

### क्रियाकलाप

भारत में वन्य जीव पशुविहार और राष्ट्रीय उद्यानों के बारे में और जानकारी प्राप्त करें और उनकी स्थिति मानचित्र पर अंकित करें।

वन और वन्य जीव संसाधनों के प्रकार और वितरण यदि हम वन और वन्य जीव संसाधनों को संरक्षित करना चाहें, तो उनका प्रबंधन, नियंत्रण और विनियमन अपेक्षाकृत कठिन है। भारत में अधिकतर वन और वन्य जीवन या तो प्रत्यक्ष रूप में सरकार के अधिकार क्षेत्र में हैं या वन विभाग अथवा अन्य विभागों के

जरिये सरकार के प्रबंधन में हैं। इन्हें निम्नलिखित वर्गों में बाँटा गया है—

- (क) **आरक्षित वन** – देश में आधे से अधिक वन क्षेत्र आरक्षित वन घोषित किए गए हैं। जहाँ तक वन और वन्य प्राणियों के संरक्षण की बात है, आरक्षित वनों को सर्वाधिक मूल्यवान माना जाता है।
- (ख) **रक्षित वन** – वन विभाग के अनुसार देश के कुल वन क्षेत्र का एक-तिहाई हिस्सा रक्षित है। इन वनों को और अधिक नष्ट होने से बचाने के लिए इनकी सुरक्षा की जाती है।
- (ग) **अवर्गीकृत वन** – अन्य सभी प्रकार के वन और बंजरभूमि जो सरकार, व्यक्तियों और समुदायों के स्वामित्व में होते हैं, अवर्गीकृत वन कहे जाते हैं।

आरक्षित और रक्षित वन ऐसे स्थायी वन क्षेत्र हैं जिनका रख-रखाव इमारती लकड़ी, अन्य वन पदार्थों और उनके बचाव के लिए किया जाता है। मध्य प्रदेश में स्थायी वनों के अंतर्गत सर्वाधिक क्षेत्र है जोकि प्रदेश के कुल वन क्षेत्र का भी 75 प्रतिशत है। इसके अतिरिक्त जम्मू और कश्मीर, आंध्र प्रदेश, उत्तराखण्ड केरल, तमिलनाडु, पश्चिम बंगाल और महाराष्ट्र में भी कुल वनों में एक बड़ा अनुपात आरक्षित वनों का है; जबकि बिहार, हरियाणा, पंजाब, हिमाचल प्रदेश, ओडिशा और राजस्थान में कुल वनों में रक्षित वनों का एक बड़ा अनुपात है। पूर्वोत्तर के सभी राज्यों में और गुजरात में



# Gharial on the brink

The gharial population has been at its lowest since the 1970s. What went wrong and what can we do?

**ROMULUS WHITAKER**  
and **JANAKI LENIN**

**W**ISPY tendrils of mist rise delicately from the water surface, tinged gold by the dawn. Your breath hangs as little clouds of vapour as you gaze upon the Girwa River on a cold winter morning. A trio of hollow clapping sounds from the other side of the river, half a kilometre away tells you that an adult male gharial is advertising his presence. It is the height of the breeding season. The place seems trapped in a time in early history when man was still clad in animal skins. It is only as the sun rises higher and burns the mist off the water that the world comes into focus with appalling clarity. The five-km stretch of the Girwa River in Katerniaghat Wildlife Sanctuary is one of the only three wild breeding sites left in the world for the most unique of all the



## Bird deaths blamed on dirty Yamuna

Delhi Govt Report Points To Toxic Elements in Stagnant Water

By Nidhi Sharma/TNN

New Delhi: It is official now. The recent bird deaths reported in Okhla sanctuary were because of polluted Yamuna water and contaminated fish and not because of bird flu. The wildlife departments of UP and Delhi have sent reports to respective governments saying that more such deaths cannot be ruled out till the polluted water in this sanctuary is cleaned. Fifty-three migratory birds were found dead in Okhla bird sanctuary earlier this month. Later UP authorities had arrested three fishermen and claimed that they had added poison to water to kill fish. These poisoned fish were reportedly



**CRITICALLY ENDANGERED:** Captive gharial at the Madras C

hatched by FAO consultant Bob Burtard. When they reached a metre in length, they were released in the wild.

ability to support larger numbers of the animal. During the dry summer months, the

Dhruva Basu compile of the last 10 years drastic decline in g

drastic decline in g

क्या आप उपर्युक्त समस्याओं के निदान के कारण ज्ञात कर सकते हैं?

अधिकतर वन क्षेत्र अवर्गीकृत वन हैं तथा स्थानीय समुदायों के प्रबंधन में हैं।

## समुदाय और वन संरक्षण

वन संरक्षण की नीतियाँ हमारे देश में कोई नई बात नहीं है। हम आमतौर पर इस बात से अनजान हैं कि वन हमारे देश में कुछ मानव प्रजातियों के आवास भी हैं। भारत के कुछ क्षेत्रों में तो स्थानीय समुदाय सरकारी अधिकारियों के साथ मिलकर अपने आवास स्थलों के संरक्षण में जुटे हैं क्योंकि इसी से ही दीर्घकाल में उनकी आवश्यकताओं की पूर्ति हो सकती है। सरिस्का बाघ रिजर्व में राजस्थान के गाँवों के लोग वन्य जीव रक्षण अधिनियम के तहत वहाँ से खनन कार्य बन्द करवाने के लिए संघर्षरत हैं। कई क्षेत्रों में तो लोग स्वयं वन्य जीव आवासों की रक्षा कर रहे हैं और सरकार की ओर से हस्तक्षेप भी स्वीकार नहीं कर रहे हैं। राजस्थान के अलवर जिले में 5 गाँवों के लोगों ने तो 1,200 हेक्टेयर वन भूमि भैरोंदेव डाकव

‘सोंचुरी’ घोषित कर दी जिसके अपने ही नियम कानून हैं; जो शिकार वर्जित करते हैं तथा बाहरी लोगों की घुसपैठ से यहाँ के वन्य जीवन को बचाते हैं।

## पवित्र पेड़ों के झुरमुट – विविध और दुर्लभ जातियों की संपत्ति

प्रकृति की पूजा सदियों पुराना जनजातीय विश्वास है, जिसका आधार प्रकृति के हर रूप की रक्षा करना है। इन्हीं विश्वासों ने विभिन्न वनों को मूल एवं कौमार्य रूप में बचाकर रखा है, जिन्हें पवित्र पेड़ों के झुरमुट (देवी-देवताओं के वन) कहते हैं। वनों के इन भागों में या तो वनों के ऐसे बड़े भागों में स्थानीय लोग ही घुसते तथा न ही किसी और को छेड़छाड़ करने देते।

कुछ समाज कुछ विशेष पेड़ों की पूजा करते हैं और आदिकाल से उनका संरक्षण करते आ रहे हैं। छोटानागपुर क्षेत्र में मुंडा और संथाल जनजातियाँ महुआ और कदंब के पेड़ों की पूजा करते हैं। ओडिशा और बिहार की जनजातियाँ शादी के दौरान इमली और आम के पेड़ की पूजा करती हैं। हममें से बहुत से व्यक्ति पीपल और वटवृक्ष को पवित्र मानते हैं।



भारतीय समाज में अनेकों संस्कृतियाँ हैं और प्रत्येक संस्कृति में प्रकृति और इसकी कृतियों को संरक्षित करने के अपने पारंपारिक तरीके हैं। आमतौर पर झरनों, पहाड़ी चोटियों, पेड़ों और पशुओं को पवित्र मानकर उनका संरक्षण किया जाता है। आप अनेक मंदिरों के आस पास बंदर और लंगूर पाएँगे। उपासक उन्हें खिलाते-पिलाते हैं और मंदिर के भक्तों में गिनते हैं। राजस्थान में बिश्नोई गाँवों के आस पास आप काले हिरण, चिंकारा, नीलगाय और मोरों के झुंड देख सकते हैं जो वहाँ के समुदाय का अभिन्न हिस्सा हैं और कोई उनको नुकसान नहीं पहुँचाता।

### क्रियाकलाप

आप अपने आस पास के किसी ऐसे रीति-रिवाज के बारे में एक लेख लिखें जो पर्यावरण बचाव और संरक्षण में मदद करते हैं।

हिमालय में प्रसिद्ध चिपको आंदोलन कई क्षेत्रों में वन कटाई रोकने में ही कामयाब नहीं रहा अपितु यह भी दिखाया कि स्थानीय पौधों की जातियों को प्रयोग करके सामुदायिक वनीकरण अभियान को सफल बनाया जा सकता है। पारंपरिक संरक्षण तरीकों को पुनर्जीवित अथवा परिस्थिकी कृषि के नए तरीकों का विकास अब व्यापक हो गया है। टिहरी में किसानों का बीज बचाओ आंदोलन और नवदानय ने दिखा दिया है कि रासायनिक उर्वरकों

के प्रयोग के बिना भी विविध फसल उत्पादन द्वारा आर्थिक रूप से व्यवहार्य कृषि उत्पादन संभव है।

भारत में संयुक्त वन प्रबंधन कार्यक्रम क्षरित वनों के प्रबंध और पुनर्निर्माण में स्थानीय समुदायों की भूमिका के महत्त्व को उजागर करते हैं। औपचारिक रूप में इन कार्यक्रमों की शुरुआत 1988 में हुई जब ओडिशा राज्य ने संयुक्त वन प्रबंधन का पहला प्रस्ताव पास किया। वन विभाग के अंतर्गत 'संयुक्त वन प्रबंधन' क्षरित वनों के बचाव के लिए कार्य करता है और इसमें गाँव के स्तर पर संस्थाएँ बनाई जाती हैं जिसमें ग्रामीण और वन विभाग के अधिकारी संयुक्त रूप में कार्य करते हैं। इसके बदले ये समुदाय मध्य स्तरीय लाभ जैसे गैर-इमारती वन उत्पादों के हकदारी होते हैं तथा सफल संरक्षण से प्राप्त इमारती लकड़ी लाभ में भी भागीदार होते हैं।

भारत में पर्यावरण के विनाश और पुनर्निर्माण की क्रियाशीलताओं से सीख मिलती है कि स्थानीय समुदायों को हर जगह प्राकृतिक संसाधन प्रबंधन में शामिल करना चाहिए। परंतु स्थानीय समुदायों को फैसले लेने की प्रक्रिया में मुख्य भूमिका में आने में अभी देर है। अतः वे ही विकास क्रियाएँ मान्य होनी चाहिए जो जनमानस पर केंद्रित हों, पर्यावरण हितैषी हो और आर्थिक रूप से प्रतिफलित हों।

“पेड़ एक विशेष असीमित दयालु और उदारपूर्ण जीवधारी हैं जो अपने सतत् पोषण के लिए कोई माँग नहीं करता और दानशीलतापूर्वक अपने जीवन की क्रियाओं को भेंट करता है। यह सभी की रक्षा करता है और स्वयं पर कुल्हाड़ी चलाने वाले विनाशक को भी छाया प्रदान करता है।”

गौतम बुद्ध (487 ई.पू.)

अभ्यास अभ्यास अभ्यास अभ्यास अभ्यास

### 1. बहुवैकल्पिक प्रश्न

- (i) इनमें से कौन-सा संरक्षण तरीका समुदायों की सीधी भागीदारी नहीं करता?
- |                        |  |
|------------------------|--|
| (क) संयुक्त वन प्रबंधन | (ग) बीज बचाओ आंदोलन                          |
| (ख) चिपको आंदोलन       | (घ) वन्य जीव पशुविहार (sanctuary) का परिसीमन |

वन एवं वन्य जीव संसाधन

17



2. निम्नलिखित का मेल करें।

आरक्षित वन	सरकार, व्यक्तियों के निजी और समुदायों के अधीन अन्य वन और बंजर भूमि।
रक्षित वन	वन और वन्य जीव संसाधन संरक्षण की दृष्टि से सर्वाधिक मूल्यवान वन।
अवर्गीकृत वन	वन भूमि जो और अधिक क्षरण से बचाई जाती है।

3. निम्नलिखित प्रश्नों के उत्तर लगभग 30 शब्दों में दीजिए।

- जैव विविधता क्या है? यह मानव जीवन के लिए क्यों महत्वपूर्ण है?
- विस्तारपूर्वक बताएँ कि मानव क्रियाएँ किस प्रकार प्राकृतिक वनस्पतिजात और प्राणिजात के हास के कारक हैं?

4. निम्नलिखित प्रश्नों के उत्तर लगभग 120 शब्दों में दीजिए।

- भारत में विभिन्न समुदायों ने किस प्रकार वनों और वन्य जीव संरक्षण और रक्षण में योगदान किया है? विस्तारपूर्वक विवेचना करें।
- वन और वन्य जीव संरक्षण में सहयोगी रीति-रिवाजों पर एक निबन्ध लिखिए।





1069CH03

## जल संसाधन

# 3



जैसा कि आप जानते हैं कि तीन-चौथाई धरातल जल से ढका हुआ है, परंतु इसमें प्रयोग में लाने योग्य अलवणीय जल का अनुपात बहुत कम है। यह अलवणीय जल हमें सतही अपवाह और भौमजल स्रोत से प्राप्त हाता है, जिनका लगातार नवीकरण और पुनर्भरण जलीय चक्र द्वारा होता रहता है। सारा जल जलीय चक्र में गतिशील रहता है जिससे जल नवीकरण सुनिश्चित होता है।

आप को आश्चर्य हो रहा होगा कि जब पृथ्वी का तीन-चौथाई भाग जल से घिरा है और जल एक नवीकरण योग्य संसाधन है तब भी विश्व के अनेक देशों और क्षेत्रों में जल की कमी कैसे है? ऐसी भविष्यवाणी क्यों की जा रही है कि 2025 में 20 करोड़ लोग जल की नितांत कमी झेलेंगे?

जल दुर्लभता और जल संरक्षण एवं प्रबंधन की आवश्यकता

जल के विशाल भंडार और इसके नवीकरण योग्य गुणों के होते हुए यह सोचना भी मुश्किल है कि हमें जल दुर्लभता का सामना करना पड़ सकता है। जैसे ही हम जल की कमी की बात करते हैं तो हमें तत्काल ही कम वर्षा वाले क्षेत्रों या सूखाग्रस्त इलाकों का ध्यान आता है। हमारे मानस पटल पर तुरंत राजस्थान के मरुस्थल और जल से भरे मटके संतुलित करती हुई और जल भरने के लिए लंबा रास्ता तय करती पनिहारिनों के चित्र चित्रित हो जाते हैं। यह सच है कि वर्षा में वार्षिक और मौसमी परिवर्तन के कारण जल संसाधनों की उपलब्धता में

समय और स्थान के अनुसार विभिन्नता है। परंतु अधिकतया जल की कमी इसके अतिशोषण, अत्यधिक प्रयोग और समाज के विभिन्न वर्गों में जल के असमान वितरण के कारण होती है।

क्या यह संभव है कि किसी क्षेत्र में प्रचुर मात्रा में जल संसाधन होने के बावजूद भी वहाँ जल की दुर्लभता हो? हमारे कई शहर इसके उदाहरण हैं। अतः जल दुर्लभता अत्यधिक और बढ़ती जनसंख्या और उसके परिणामस्वरूप जल की बढ़ती माँग और उसके असमान


वितरण का परिणाम हो सकता है। जल, अधिक जनसंख्या के लिए घरेलू उपयोग में ही नहीं बल्कि अधिक अनाज उगाने के लिए भी चाहिए। अतः अनाज का उत्पादन बढ़ाने के लिए जल संसाधनों का अतिशोषण करके ही सिंचित क्षेत्र बढ़ाया जा सकता है और शुष्क ऋतु में भी खेती की जा सकती है। सिंचित कृषि में जल का सबसे ज्यादा उपयोग होता है। शुष्क कृषि तकनीकों तथा सूखा प्रतिरोधी फसलों के विकास द्वारा अब कृषि क्षेत्र में क्रांति लाने की आवश्यकता है।



**WATER, WATER EVERYWHERE, NOT A DROP TO DRINK:** After a heavy downpour, a boy collects drinking water in Kolkata. Life in the city and its adjacent districts was paralysed as incessant overnight rain, measuring a record 180 mm, flooded vast areas and disrupted traffic.



**A Kashmiri earthquake survivor carries water in the snow in a devastated village.**



एक ओर इजराइल जैसे 25 सेमी. औसत वार्षिक वर्षा वाले देश में जल का कोई अभाव नहीं है तो दूसरी ओर 114 सेमी. औसत वार्षिक वर्षा वाले हमारे देश में प्रति वर्ष किसी भाग में सूखा अवश्य पड़ता है। देश में जल की उपलब्धता और उसके स्वरूप के अनुसार समुचित जलप्रबंधन न होने के कारण ही वर्षा का जल नदी-नालों में तेजी से बहकर समुद्र में चला जाता है जिससे वर्षा के बाद के लगभग नौ महीने देश के लिए पानी की कमी के होते हैं। ये ही मूल कारण हैं देश में जलीय अभाव के, जिसे हम उचित प्रबंधन के द्वारा ही नियंत्रित कर सकते हैं।

चित्र 3.1 – पानी की कमी/दुर्लभता



आपने टेलीविजन विज्ञापनों में देखा होगा कि बहुत से किसानों के खेतों पर अपने निजी कुएँ और नलकूप हैं जिनसे सिंचाई करके वे उत्पादन बढ़ा रहे हैं। परंतु आपने सोचा है कि इसका परिणाम क्या हो सकता है? इसके कारण भूमि जलस्तर नीचे गिर सकता है और लोगों के लिए जल की उपलब्धता में कमी हो सकती है और भोजन सुरक्षा खतरे में पड़ सकती है।

स्वतंत्रता के बाद भारत में तेजी से औद्योगीकरण और शहरीकरण हुआ और विकास के अवसर प्राप्त हुए। आजकल हर जगह बहुराष्ट्रीय कंपनियाँ (MNCs) बड़े औद्योगिक घरानों के रूप में फैली हुई हैं। उद्योगों की बढ़ती हुई संख्या के कारण अलवणीय जल संसाधनों पर दबाव बढ़ रहा है। उद्योगों को अत्यधिक जल के अलावा उनको चलाने के लिए ऊर्जा की भी आवश्यकता होती है और इसकी काफी हद तक पूर्ति जल विद्युत से होती है। इसके अलावा शहरों की बढ़ती संख्या और जनसंख्या तथा शहरी जीवन शैली के कारण न केवल जल और ऊर्जा की आवश्यकता में बढ़ोतरी हुई है अपितु इनसे संबंधित समस्याएँ और भी गहरी हुई हैं। यदि आप शहरी आवास समितियों या कालोनियों पर नज़र डालें तो आप पाएँगे कि उनके अंदर जल पूर्ति के लिए नलकूप स्थापित किए गए हैं। इसमें कोई आश्चर्य नहीं है कि शहरों में जल संसाधनों का अति शोषण हो रहा है और इनकी कमी होती जा रही है।

### क्या आप जानते हैं?

अटल भूजल योजना (अटल जल) को सात राज्यों, गुजरात, हरियाणा, कर्नाटक, मध्य प्रदेश, महाराष्ट्र, राजस्थान और उत्तर प्रदेश के 80 जिलों के 229 प्रशासनिक ब्लॉकों/तालुकाओं की 8220 जल की कमी वाले ग्राम पंचायतों में कार्यान्वित किया जा रहा है। भारत में, चुने गए राज्यों में जल की कमी (अति-दोहित, गंभीर और अर्ध-गंभीर) ब्लॉकों की कुल संख्या का लगभग 37 प्रतिशत हिस्सा है। अटल जल के प्रमुख पहलुओं में से एक पहलू जलसंरक्षण और विवेकपूर्ण जल प्रबंधन में जल के उपयोग के मौजूदा रवैये के प्रति जनता के व्यवहार में परिवर्तन लाना है। (स्रोत: वार्षिक रिपोर्ट, जल शक्ति मंत्रालय, भारत सरकार 2022-23)

अब तक हमने जल दुर्लभता के मात्रात्मक पहलू की ही बात की है। आओ, हम ऐसी स्थिति के बारे में विचार करें जहाँ लोगों की आवश्यकता के लिए काफ़ी जल संसाधन हैं, परंतु फिर भी इन क्षेत्रों में जल की दुर्लभता है। यह दुर्लभता जल की खराब गुणवत्ता के

कारण हो सकती है। पिछले कुछ वर्षों से यह चिंता का विषय बनता जा रहा है कि लोगों की आवश्यकता के लिए प्रचुर मात्रा में जल उपलब्ध होने के बावजूद यह घरेलू और औद्योगिक अपशिष्टों, रसायनों, कीटनाशकों और कृषि में प्रयुक्त उर्वरकों द्वारा प्रदूषित है और मानव उपयोग के लिए खतरनाक है।

भारत सरकार ने जल जीवन मिशन (जे.जे.एम.) की घोषणा करके ग्रामीण क्षेत्रों में रहने वाले लोगों के जीवन की गुणवत्ता में सुधार लाने और विशेष रूप से जीवनयापन को आसान बनाने को सर्वोच्च प्राथमिकता दी है। जल जीवन मिशन का लक्ष्य प्रत्येक ग्रामीण परिवार को लंबी अवधि के आधार पर नियमित रूप से प्रति व्यक्ति 55 लीटर के सेवा स्तर पर पीने योग्य पाइप के पानी की आपूर्ति सुनिश्चित करने में सक्षम बनाना है। (स्रोत— आर्थिक सर्वेक्षण 2020-21, पृष्ठ 357)

आपने अनुभव कर लिया होगा कि समय की माँग है कि हम अपने जल संसाधनों का संरक्षण और प्रबंधन करें, स्वयं को स्वास्थ्य संबंधी खतरों से बचाएँ, खाद्यान्न सुरक्षा, अपनी आजीविका और उत्पादक क्रियाओं की निरंतरता को सुनिश्चित करें, और हमारे प्राकृतिक पारितंत्रों को निम्नीकृत (degradation) होने से बचाएँ। जल संसाधनों के अतिशोषण और कुप्रबंधन से इन संसाधनों का हास हो सकता है और पारिस्थितिकी संकट की समस्या पैदा हो सकती है जिसका हमारे जीवन पर गंभीर प्रभाव हो सकता है।

### क्रियाकलाप

अपने दिन-प्रतिदिन के अनुभव के आधार पर जल संरक्षण के लिए एक संक्षिप्त प्रस्ताव लिखें।

## बहु-उद्देशीय नदी परियोजनाएँ और समन्वित जल संसाधन प्रबंधन

हम जल का संरक्षण और प्रबंधन कैसे करें? पुरातत्व वैज्ञानिक और ऐतिहासिक अभिलेख/दस्तावेज (record) बताते हैं कि हमने प्राचीन काल से सिंचाई के लिए पत्थरों और मलबे से बाँध, जलाशय अथवा झीलों के तटबंध और नहरों जैसी उत्कृष्ट जलीय कृतियाँ बनाई हैं। इसमें कोई आश्चर्य नहीं कि हमने यह परिपाटी आधुनिक भारत में भी जारी रखी है और अधिकतर नदियों के बेसिनों में बाँध बनाए हैं।

### प्राचीन भारत में जलीय कृतियाँ

- ईसा से एक शताब्दी पहले इलाहाबाद के नजदीक श्रिंगवेरा में गंगा नदी की बाढ़ के जल को संरक्षित करने के लिए एक उत्कृष्ट जल संग्रहण तंत्र बनाया गया था।
- चन्द्रगुप्त मौर्य के समय बृहत् स्तर पर बाँध, झील और सिंचाई तंत्रों का निर्माण करवाया गया।
- कलिंग (ओडिशा), नागार्जुनकोंडा (आंध्र प्रदेश) बेन्नूर (कर्नाटक) और कोल्हापुर (महाराष्ट्र) में उत्कृष्ट सिंचाई तंत्र होने के सबूत मिलते हैं।
- अपने समय की सबसे बड़ी कृत्रिम झीलों में से एक, भोपाल झील, 11वीं शताब्दी में बनाई गई।
- 13वीं-14वीं शताब्दी में अलाउद्दीन-खिलजी ने दिल्ली में सिरी फोर्ट क्षेत्र में जल की सप्लाई के लिए हौज खास (एक विशिष्ट तालाब) बनवाया।

स्रोत – डाईग विज्ञान, सी एस ई, 1997



चित्र 3.2 – हीराकुड बाँध

बाँध क्या हैं और वे हमें जल संरक्षण और प्रबंधन में कैसे सहायक हैं? परम्परागत बाँध, नदियों और वर्षा जल को इकट्ठा करके बाद में उसे खेतों की सिंचाई के लिए उपलब्ध करवाते थे। आज कल बाँध सिर्फ सिंचाई के लिए नहीं बनाए जाते अपितु उनका उद्देश्य विद्युत उत्पादन, घरेलू और औद्योगिक उपयोग, जल आपूर्ति, बाढ़ नियंत्रण, मनोरंजन, आंतरिक नौचालन और मछली पालन भी है। इसलिए बाँधों को बहुउद्देशीय परियोजनाएँ भी कहा जाता है जहाँ एकत्रित जल के अनेकों उपयोग समन्वित होते हैं। उदाहरण के तौर पर सतलुज-ब्यास बेसिन में भाखड़ा-नांगल परियोजना जल विद्युत उत्पादन और सिंचाई दोनों के काम में आती है। इसी प्रकार

बाँध बहते जल को रोकने, दिशा देने या बहाव कम करने के लिए खड़ी की गई बाधा है जो आमतौर पर जलाशय, झील अथवा जलभरण बनाती हैं। बाँध का अर्थ जलाशय से लिया जाता है न कि इसके ढाँचे से। अधिकतर बाँधों में एक ढलवाँ हिस्सा होता है जिसके ऊपर से या अन्दर से जल रुक-रुक कर या लगातार बहता है। बाँधों का वर्गीकरण उनकी संरचना और उद्देश्य या ऊँचाई के अनुसार किया जाता है। संरचना और उनमें प्रयुक्त पदार्थों के आधार पर बाँधों को लकड़ी के बाँध, तटबंध बाँध या पक्का बाँध के अलावा कई उपवर्गों में बाँटा जा सकता है। ऊँचाई के अनुसार बाँधों को बड़े बाँध और मुख्य बाँध या नीचे बाँध, मध्यम बाँध और उच्च बाँधों में वर्गीकृत किया जा सकता है।

महानदी बेसिन में हीराकुड परियोजना जलसंरक्षण और बाढ़ नियंत्रण का समन्वय है।

स्वतंत्रता के बाद शुरू की गई समन्वित जल संसाधन प्रबंधन उपागम पर आधारित बहुउद्देशीय परियोजनाओं को उपनिवेशन काल में बनी बाधाओं को पार करते हुए देश को विकास और समृद्धि के रास्ते पर ले जाने वाले वाहन के रूप में देखा गया। जवाहरलाल नेहरू गर्व से बाँधों को 'आधुनिक भारत के मंदिर' कहा करते थे। उनका मानना था कि इन परियोजनाओं के चलते कृषि और ग्रामीण अर्थव्यवस्था, औद्योगीकरण और नगरीय अर्थव्यवस्था समन्वित रूप से विकास करेगी।

### क्रियाकलाप

परंपरागत तरीकों से बाँध बनाने की कलाविधि और सिंचाई कार्यों के बारे में अधिक पता लगाएँ।

हमने अषाढ़ में फसलें बोई हैं

हम भद्रा में भादु लाएँगे

बाढ़ से दामोदर फैल गई है

नाव इसमें नहीं चलेंगी

ओह! दामोदर, हम आपके पैर पड़ते हैं

बाढ़ का कहर कुछ कम करो

भादु एक साल बाद आएगा

अपनी सतह पर नाव चलने दो

(यह लोकप्रिय भादु गीत दामोदर घाटी क्षेत्र में गाया जाता है जो शोक की नदी कही जाने वाली दामोदर नदी में बाढ़ के दौरान आने वाली समस्याओं का वर्णन करता है।)



पिछले कुछ वर्षों में बहुउद्देशीय परियोजनाएँ और बड़े बाँध कई कारणों से परिनिरिक्षण और विरोध के विषय बन गए हैं। नदियों पर बाँध बनाने और उनका बहाव नियंत्रित करने से उनका प्राकृतिक बहाव अवरुद्ध होता है, जिसके कारण तलछट बहाव कम हो जाता है और अत्यधिक तलछट जलाशय की तली पर जमा होता रहता है जिससे नदी का तल अधिक चट्टानी हो जाता है और नदी जलीय जीव-आवासों में भोजन की कमी हो जाती है। बाँध नदियों को टुकड़ों में बाँट देते हैं जिससे विशेषकर अंडे देने की ऋतु में जलीय जीवों का नदियों में स्थानांतरण अवरुद्ध हो जाता है। बाढ़ के मैदान में बनाए जाने वाले जलाशयों द्वारा वहाँ मौजूद वनस्पति और मिट्टियाँ जल में डूब जाती हैं जो कालांतर में अपघटित हो जाती हैं।

नदी परियोजनाओं पर उठी अधिकतर आपत्तियाँ उनके उद्देश्यों में विफल हो जाने पर हैं। यह एक विडंबना ही है कि जो बाँध बाढ़ नियंत्रण के लिए बनाए जाते हैं उनके जलाशयों में तलछट जमा होने से वे बाढ़ आने का कारण बन जाते हैं। अत्यधिक वर्षा होने की दशा में तो बड़े बाँध भी कई बार बाढ़ नियंत्रण में असफल रहते हैं।

### क्रियाकलाप

हाल के समय में भारत के विभिन्न भागों में भारी वर्षा के कारण आई बाढ़ के बारे में सूचनाएँ एकत्र करें।

इन बाढ़ों से न केवल जान और माल का नुकसान हुआ अपितु बृहत् स्तर पर मृदा अपरदन भी हुआ। बाँध के जलाशय पर तलछट जमा होने का अर्थ यह भी है कि यह तलछट जो कि एक प्राकृतिक उर्वरक है बाढ़ के मैदानों तक नहीं पहुँचती जिसके कारण भूमि निम्नीकरण की समस्याएँ बढ़ती हैं। यह भी माना जाता है कि बहुउद्देशीय योजनाओं के कारण भूकंप आने की संभावना भी बढ़ जाती है और अत्यधिक जल के उपयोग से जल-जनित बीमारियाँ, फसलों में कीटाणु-जनित बीमारियाँ और प्रदूषण फैलते हैं।

सिंचाई ने कई क्षेत्रों में फसल प्रारूप परिवर्तित कर दिया है जहाँ किसान जलगहन और वाणिज्य फसलों की ओर आकर्षित हो रहे हैं। इससे मृदाओं के लवणीकरण जैसे गंभीर पारिस्थितिकीय परिणाम हो सकते हैं।

प्रधानमंत्री कृषि सिंचाई योजना देश के सभी कृषि खेतों के लिए सुरक्षात्मक सिंचाई के कुछ साधनों तक पहुँच सुनिश्चित करती है, जिससे वाँछित ग्रामीण समृद्धि आती है। इस कार्यक्रम के कुछ व्यापक उद्देश्य हैं, जैसे खेत में पानी की वास्तविक उपलब्धता को बढ़ाना और सुनिश्चित सिंचाई (हर खेत को पानी) के तहत बुवाई योग्य क्षेत्र का विस्तार करना, अपव्यय को कम करने और अवधि और सीमा दोनों में उपलब्धता बढ़ाने के लिए खेत में पानी के उपयोग की दक्षता में सुधार करना, सिंचाई और अन्य जल बचत प्रौद्योगिकियाँ (प्रति बूंद अधिक फसल) और सतत जल संरक्षण प्रणालियों का अपनाना आदि।

### क्या आप जानते हैं?

सरदार सरोवर-बाँध गुजरात में नर्मदा नदी पर बनाया गया है। यह भारत की एक बड़ी जल संसाधन परियोजना है जिसमें चार राज्य - महाराष्ट्र, मध्य प्रदेश, गुजरात तथा राजस्थान सम्मिलित हैं। सरदार सरोवर परियोजना सूखा ग्रस्त तथा मरुस्थलीय भागों की जल को आवश्यकता को पूरा करेगी। सरदार सरोवर परियोजना गुजरात के 15 जिलों के 3112 गांवों की 18.45 लाख हेक्टेयर क्षेत्र को सिंचाई सुविधा प्रदान करेगी। इससे राजस्थान के सामरिक महत्व के रेगिस्तानी जिलों बाड़मेर और जालौर के 2,46,000 हेक्टेयर की सिंचाई भी होगी तथा महाराष्ट्र के आदिवासी पहाड़ी इलाके में लिफ्ट के माध्यम से 37,500 हेक्टेयर भूमि की सिंचाई होगी। गुजरात में लगभग 75 प्रतिशत कमांड क्षेत्र सूखा प्रवण है जबकि राजस्थान में संपूर्ण कमांड क्षेत्र सूखा प्रवण है। सुनिश्चित जल की उपलब्धता जल्द ही इस क्षेत्र को सूखारोधी बना देगी।

स्रोत-<http://www.sardarsarovardam.org/project.aspx>

### क्या आप जानते हैं?

क्या आप जानते हैं कि कृष्णा-गोदावरी विवाद की शुरुआत महाराष्ट्र सरकार द्वारा कोयना पर जल विद्युत परियोजना के लिए बाँध बनाकर जल की दिशा परिवर्तन कर कर्नाटक और आंध्र प्रदेश सरकारों द्वारा आपत्ति जताए जाने से हुई। इससे इन राज्यों में पड़ने वाले नदी के निचले हिस्सों में जल प्रवाह कम हो जाएगा और कृषि और उद्योग पर विपरीत असर पड़ेगा।

### क्रियाकलाप

अंतर्राज्यीय जल विवादों की एक सूची तैयार करें।



भारत - मुख्य नदियाँ और बाँध



## वर्षा जल संग्रहण

बहुत से लोगों का मानना है कि बहुउद्देशीय परियोजनाओं के अलाभप्रद असर और उन पर उठे विवादों के चलते वर्षाजल संग्रहण तंत्र इनके सामाजिक-आर्थिक और पारिस्थितिक तौर पर व्यावहारिक विकल्प हो सकते हैं। प्राचीन भारत में उत्कृष्ट जलीय निर्माणों के साथ-साथ जल संग्रहण ढाँचे भी पाए जाते थे। लोगों को वर्षा पद्धति और मृदा के गुणों के बारे में गहरा ज्ञान था। उन्होंने

स्थानीय पारिस्थितिकीय परिस्थितियों और उनकी जल आवश्यकतानुसार वर्षाजल, भौमजल, नदी जल और बाढ़ जल संग्रहण के अनेक तरीके विकसित कर लिए थे। पहाड़ी और पर्वतीय क्षेत्रों में लोगों ने 'गुल' अथवा 'कुल' (पश्चिमी हिमालय) जैसी वाहिकाएँ, नदी की धारा का रास्ता बदलकर खेतों में सिंचाई के लिए बनाई हैं। पश्चिमी भारत, विशेषकर राजस्थान में पीने का जल एकत्रित करने के लिए 'छत वर्षा जल संग्रहण' का

# FLOODS

### Basic Safety Precautions To Be Taken :

- Listen to radio/TV for the latest weather bulletins and flood warnings. Pass on the information to others.
- Make a family emergency kit which should include; a portable radio/transistor, torch, spare batteries, a first aid box along with essential medicines, ORS, dry food items, drinking water, matchboxes, candles and other essential items.
- Keep hurricane lamp, ropes, rubber tubes, umbrella and bamboo stick in your house. These could be useful.
- Keep your cash, jewellery, valuables, important documents etc. in a safe place.
- If there is a flood, move along with your family members and cattle to safe areas like relief camps, evacuation centres, elevated grounds where you can take shelter.
- Turn off power and gas connections before leaving your house.

#### During floods

- Don't enter into flood waters; it could be dangerous.
- Don't allow children to play in or near flood waters.
- Stay away from sewerage line, gutters, drains, culverts etc.
- Be careful of snakes; snakebites are common during floods.
- Stay away from electric poles and fallen power-lines to avoid electrocution.
- Don't use wet electrical appliances - get them checked before use.
- Eat freshly cooked and dry food. Always keep your food covered.
- Use boiled and filtered drinking water.
- Keep all drains, gutters near your house clean.
- Stagnation of water can breed vector/water-borne diseases .In case of sickness, seek medical assistance.
- Use bleaching powder and lime to disinfect the surroundings.



**THE RIDE OF HIS LIFE**

**LI-FLO** - An IAF helicopter rescues a woman and her child from the Dongargaon village of Maharashtra's Hingoli district. In all, 11 choppers were pressed into rescue operations across the state (related reports on P)

**UP IAF & ARMY** - An IAF helicopter rescues a worker who was trapped in the floodwaters of the Tawi river in Jammu on Thursday

## Heavy rain drowns Kolkata

### Durga Puja Preparations Go Awry As Met Predicts Downpour For Next 2 Days

**THIRU VEDANTHAN**

**Kolkata:** With two days of incessant rain - and more forecast for the next 48 hours - Kolkata came to a complete halt on Friday. The city has so far recorded 234.44 mm rainfall.

Three people died of electrocution in the southern fringe of the city and three of a family were killed in a wall collapse in North 24 Parganas district. Elsewhere in the state, 32 people died and nearly 20,000 houses were damaged. Bengal's wake up on Friday to the chanting of 'Muhurta' - the auspicious occasion observed seven days prior to the start of Durga Puja - began even as rains lashed the city.

Roads were wet at (Shibanga, Alipore Bandy Ganga Lane, Anshul Street, Chitra and Memnagar. People had to wade through waist-deep waters in many areas. Alipore Bandy Ganga Lane, which houses hardware and daily quarters of Kolkata Police, was flooded. It had been cut off since two days, but Friday's deluge and an accompanying high tide in the Hooghly river left it completely swamped.

Train services were disrupted in both Eastern and South Eastern Railways' Sealdah and Howrah divisions with tracks submerged under water in many places. Six trains, including Jammu Tawi Express and Howrah Purii passenger train, were cancelled, while 11 trains, including Durgam Express, Mumbai Mail, Shabdi Express, Yamunagar Express, Puri Express and Jhargram Express, ran behind schedule. All North Bengal-bound trains were diverted through Jalpaiguri Khasi line. EMU and Circular railway services were largely affected. However, there was no change in Rajdhani Express schedule. While rail transport was badly hit, there was no disruption in flight operations.

Power blackouts occurred at Bhowanipore, Dum Dum, Thakurpukur, Dehata, New Alipore, Green Park and large parts of south and south-west Kolkata. The youth Salt Lake, too, was flooded. Tractors going to the Pitha at Sector V had a tough time trawling through water-logged streets. Anxiety was writ large over all anglers at Kemari in north Kolkata as rains swept in through the panted snails used to wash clay off idols. "Every artisan has suffered. White ones have been badly damaged, colour has been washed off many idols," said artist Bina Pal.

Though efforts were on to save thousands of clay idols, the artisans are already facing cost and time overruns. "If the rain does not subside soon, delivery schedules will go haywire," said Pradyot Pal, an idol maker. The late monsoon outbreak caused by a series of depression cases as a danger for the city residents being with their last-minute puja shopping. City roads were empty with fewer taxis and buses plying on the road.

**BARLEY HORROR:** A bus is stuck in a waterlogged street in Kolkata on Friday

**BARLEY HORROR:** A bus is stuck in a waterlogged street in Kolkata on Friday

देश के बाढ़ संभावित क्षेत्रों के विषय में जानकारी इकट्ठा कीजिए

तरीका आम था। पश्चिम बंगाल में बाढ़ के मैदान में लोग अपने खेतों की सिंचाई के लिए बाढ़ जल वाहिकाएँ बनाते थे। शुष्क और अर्धशुष्क क्षेत्रों में खेतों में वर्षा जल एकत्रित करने के लिए गड्ढे बनाए जाते थे ताकि मृदा को सिंचित किया जा सके और संरक्षित जल को खेती के लिए उपयोग में लाया जा सके। राजस्थान के जिले जैसलमेर में 'खादीन' और अन्य क्षेत्रों में 'जोहड़' इसके उदाहरण हैं।

राजस्थान के अर्ध-शुष्क और शुष्क क्षेत्रों विशेषकर बीकानेर, फलोदी और बाड़मेर में, लगभग हर घर में पीने का पानी संग्रहित करने के लिए भूमिगत टैंक अथवा 'टाँका' हुआ करते थे। इसका आकार एक बड़े कमरे जितना हो सकता है। फलोदी में एक घर में 6.1 मीटर गहरा, 4.27 मीटर लंबा और 2.44 मीटर चौड़ा टाँका था। टाँका यहाँ सुविकसित छत वर्षाजल संग्रहण तंत्र का अभिन्न हिस्सा होता है जिसे मुख्य घर या आँगन में बनाया जाता था। वे घरों की ढलवाँ छतों से पाइप द्वारा जुड़े हुए थे। छत से वर्षा का पानी इन नलों से होकर



(अ) हैंडपंप के माध्यम से पुनर्भरण



(ब) बेकार पड़े कुएँ के माध्यम से पुनर्भरण

## Are you a water harvester?

This monsoon, join us in counting the raindrops




चित्र 3.3

चित्र 3.4 – छत वर्षाजल संग्रहण

- पी वी सी पाइप का इस्तेमाल करके छत का वर्षाजल एकत्रित किया जाता है।
- रेत और ईट प्रयोग करके जल का छनन (filter) किया जाता है।
- भूमिगत पाइप के द्वारा जल हौज तक ले जाया जाता है जहाँ से इसे तुरंत प्रयोग किया जा सकता है।
- हौज से अतिरिक्त जल कुएँ तक ले जाया जाता है।
- कुएँ का जल भूमिगत जल का पुनर्भरण करता है।
- बाद में इस जल का उपयोग किया जा सकता है।





एक कुल से वर्तुल ग्रामीण तालाब बनता है (काज़ा गाँव के चित्र के अनुसार), जिससे जरूरत पड़ने पर पानी छोड़ सकते हैं।

चित्र 3.5 – वर्षाजल संग्रहण की पारंपरिक विधि

भूमिगत टाँका तक पहुँचता था जहाँ इसे एकत्रित किया जाता था। वर्षा का पहला जल छत और नलों को साफ करने में प्रयोग होता था और उसे संग्रहित नहीं किया जाता था। इसके बाद होने वाली वर्षा का जल संग्रह किया जाता था।

टाँका में वर्षा जल अगली वर्षा ऋतु तक संग्रहित किया जा सकता है। यह इसे जल की कमी वाली ग्रीष्म ऋतु तक पीने का जल उपलब्ध करवाने वाला जल स्रोत बनाता है। वर्षाजल अथवा 'पालर पानी' जैसा कि इसे इन क्षेत्रों में पुकारा जाता है, प्राकृतिक जल का शुद्धतम रूप समझा जाता है। कुछ घरों में तो टाँको के साथ भूमिगत कमरे भी बनाए जाते हैं क्योंकि जल का यह स्रोत इन कमरों को भी ठंडा रखता था जिससे ग्रीष्म ऋतु में गर्मी से राहत मिलती है।

### एक रोचक तथ्य

मेघालय की राजधानी शिलांग में छत वर्षाजल संग्रहण प्रचलित है। यह रोचक इसलिए है क्योंकि चैरापूँजी और मॉसिनराम जहाँ विश्व की सबसे अधिक वर्षा होती है, शिलांग से 55 किलोमीटर की दूरी पर ही स्थित है और यह शहर पीने के जल की कमी की गंभीर समस्या का सामना करता है। शहर के लगभग हर घर में छत वर्षा जल संग्रहण की व्यवस्था है। घरेलू जल आवश्यकता की कुल माँग के लगभग 15-25 प्रतिशत हिस्से की पूर्ति छत जल संग्रहण व्यवस्था से ही होती है।

### क्रियाकलाप

अपने क्षेत्र में पाए जाने वाले अन्य वर्षाजल संग्रहण तंत्रों के बारे में पता लगाएँ।

यह दुख की बात है कि आज पश्चिमी राजस्थान में छत वर्षाजल संग्रहण की रीति इंदिरा गांधी नहर से उपलब्ध बारहमासी पेयजल के कारण कम होती जा रही है। हालाँकि कुछ घरों में टाँकों की सुविधा अभी भी है क्योंकि उन्हें नल के पानी का स्वाद पसन्द नहीं है। सौभाग्य से आज भी भारत के कई ग्रामीण और शहरी क्षेत्रों में जल संरक्षण और संग्रहण का यह तरीका प्रयोग में लाया जा रहा है। कर्नाटक के मैसूरु जिले में स्थित एक सूदूर गाँव गंडाथूर में ग्रामीणों ने अपने घर में जल आवश्यकता पूर्ति छत वर्षाजल संग्रहण की व्यवस्था की हुई है। गाँव के लगभग 200 घरों में यह व्यवस्था है और इस गाँव ने वर्षा जल संपन्न गाँव की ख्याति अर्जित की है। यहाँ प्रयोग किए जा रहे वर्षा जल संग्रहण ढाँचों के बारे में अधिक जानकारी के लिए चित्र 3.4 को देखें। इस गाँव में हर वर्ष लगभग 1,000 मिलीमीटर वर्षा होती



छतजल संग्रहण थार के सभी शहरों और ग्रामों में प्रचलित था। वर्षा जल जो कि घरों की ढालू छतों पर गिरता है, उसे पाइप द्वारा भूमिगत टाँका के अंदर ले जाते हैं (भूमि में गोल छिद्र) जो मुख्य घर अथवा आँगन में बना होता है। ऊपर दिखाया गया चित्र दर्शाता है कि जल पड़ोसी की छत से एक लम्बे पाइप के द्वारा लाया जाता है। यहाँ पड़ोसी की छत का उपयोग वर्षा जल को एकत्र करने के लिए किया गया है। चित्र में एक छेद दिखाया गया है जिसके द्वारा वर्षा जल भूमिगत टाँका में चला जाता है।

चित्र 3.6

## बाँस ड्रिप सिंचाई प्रणाली

मेघालय में नदियों व झरनों के जल को बाँस द्वारा बने पाइप द्वारा एकत्रित करके 200 वर्ष पुरानी विधि प्रचलित है। लगभग 18 से 20 लीटर सिंचाई पानी बाँस पाइप में आ जाता है तथा उसे सैकड़ों मीटर की दूरी तक ले जाया जाता है। अंत में पानी का बहाव 20 से 80 बूँद प्रति मिनट तक घटाकर पौधे पर छोड़ दिया जाता है।

**चित्र 1** – पहाड़ी शिखरों पर सदानीरा झरनों की दिशा परिवर्तित करने के लिए बाँस के पाइपों का उपयोग किया जाता है। इन पाइपों के माध्यम से गुरुत्वाकर्षण द्वारा जल पहाड़ के निचले स्थानों तक पहुँचाया जाता है।



**चित्र 2 तथा 3** – बाँस से निर्मित चैनल से पौधे के स्थान तक जल का बहाव परिवर्तित किया जाता है। पौधे तक बाँस पाइप से बनाई व बिछाई गई विभिन्न जल शाखाओं में जल वितरित किया जाता है। पाइपों में जल प्रवाह इनकी स्थितियों में परिवर्तन करके नियंत्रित किया जाता है।

**चित्र 4** – यदि पाइपों को सड़क पार ले जाना हो तो उन्हें भूमि पर ऊँचाई से ले जाया जाता है।



**चित्र 5 व 6** – संकुचित किये हुए चैनल सेक्शन और पथांतरण इकाई जल सिंचाई के अंतिम चरण में प्रयुक्त की जाती है। अंतिम चैनल सेक्शन से पौधे की जड़ों के निकट जल गिराया जाता है।

चित्र 3.7

है और 10 भराई के साथ यहाँ संग्रहण दक्षता 80 प्रतिशत है। यहाँ हर घर लगभग प्रत्येक वर्ष 50,000 मीटर जल का संग्रह और उपयोग कर सकता है। 200 घरों द्वारा हर वर्ष लगभग 1000,000 लीटर जल एकत्रित किया जाता है।

### एक रोचक तथ्य

तमिलनाडु एक ऐसा राज्य है जहाँ पूरे राज्य में हर घर में छत वर्षाजल संग्रहण ढाँचों का बनाना आवश्यक कर दिया गया है। इस संदर्भ में दोषी व्यक्तियों पर कानूनी कार्यवाही हो सकती है।



## क्रियाकलाप

1. सूचना एकत्रित करें कि उद्योग किस प्रकार हमारे जल संसाधनों को प्रदूषित कर रहे हैं?
2. अपने सहपाठियों के साथ मिलकर अपने मोहल्ले में जल विवाद पर एक नाटिका प्रस्तुत करें।

### अभ्यास अभ्यास अभ्यास अभ्यास अभ्यास

#### 1. बहुवैकल्पिक प्रश्न

- (i) नीचे दी गई सूचना के आधार पर स्थितियों को 'जल की कमी से प्रभावित' या 'जल की कमी से अप्रभावित' में वर्गीकृत कीजिए।
  - (क) अधिक वार्षिक वर्षा वाले क्षेत्र
  - (ख) अधिक वर्षा और अधिक जनसंख्या वाले क्षेत्र
  - (ग) अधिक वर्षा वाले परंतु अत्यधिक प्रदूषित जल क्षेत्र
  - (घ) कम वर्षा और कम जनसंख्या वाले क्षेत्र
- (ii) निम्नलिखित में से कौन-सा वक्तव्य बहुउद्देशीय नदी परियोजनाओं के पक्ष में दिया गया तर्क नहीं है?
  - (क) बहुउद्देशीय परियोजनाएँ उन क्षेत्रों में जल लाती हैं जहाँ जल की कमी होती है।
  - (ख) बहुउद्देशीय परियोजनाएँ जल बहाव की नियंत्रित करके बाढ़ पर काबू पाती हैं।
  - (ग) बहुउद्देशीय परियोजनाओं से बृहत् स्तर पर विस्थापन होता है और आजीविका खत्म होती है।
  - (घ) बहुउद्देशीय परियोजनाएँ हमारे उद्योग और घरों के लिए विद्युत पैदा करती हैं।
- (iii) यहाँ कुछ गलत वक्तव्य दिए गए हैं। इसमें गलती पहचानें और दोबारा लिखें।
  - (क) शहरों की बढ़ती संख्या, उनकी विशालता और सघन जनसंख्या तथा शहरी जीवन शैली ने जल संसाधनों के सही उपयोग में मदद की है।
  - (ख) नदियों पर बाँध बनाने और उनको नियंत्रित करने से उनका प्राकृतिक बहाव और तलछट बहाव प्रभावित नहीं होता।
  - (ग) आज राजस्थान में इंदिरा गांधी नहर से उपलब्ध पेयजल के बावजूद छत वर्षा जल संग्रहण लोकप्रिय हो रहा है।

#### 2. निम्नलिखित प्रश्नों के उत्तर लगभग 30 शब्दों में दीजिए।

- (i) व्याख्या करें कि जल किस प्रकार नवीकरण योग्य संसाधन है?
- (ii) जल दुर्लभता क्या है और इसके मुख्य कारण क्या हैं?
- (iii) बहुउद्देशीय परियोजनाओं से होने वाले लाभ और हानियों की तुलना करें।

#### 3. निम्नलिखित प्रश्नों के उत्तर लगभग 120 शब्दों में दीजिए।

- (i) राजस्थान के अर्ध-शुष्क क्षेत्रों में वर्षा जल संग्रहण किस प्रकार किया जाता है? व्याख्या कीजिए।
- (ii) परंपरागत वर्षा जल संग्रहण की पद्धतियों को आधुनिक काल में अपना कर जल संरक्षण एवं भंडारण किस प्रकार किया जा रहा है।





1069CH04

# कृषि

# 4



कृषि की दृष्टि से भारत एक महत्वपूर्ण देश है। इसकी दो-तिहाई जनसंख्या कृषि कार्यों में संलग्न है। कृषि एक प्राथमिक क्रिया है जो हमारे लिए अधिकांश खाद्यान्न उत्पन्न करती है। खाद्यान्नों के अतिरिक्त यह विभिन्न उद्योगों के लिए कच्चा माल भी पैदा करती है। इसके अतिरिक्त, कुछ उत्पादों जैसे - चाय, कॉफी, मसाले इत्यादि का भी निर्यात किया जाता है।

क्या आप कृषिगत कच्चे माल पर आधारित कुछ उद्योगों के नाम बता सकते हैं?

## कृषि के प्रकार

कृषि हमारे देश की प्राचीन आर्थिक क्रिया है। पिछले हजारों वर्षों के दौरान भौतिक पर्यावरण, प्रौद्योगिकी और सामाजिक-सांस्कृतिक रीति-रिवाजों के अनुसार खेती करने की विधियों में सार्थक परिवर्तन हुआ है। जीवन निर्वाह खेती से लेकर वाणिज्य खेती तक कृषि के अनेक प्रकार हैं। वर्तमान समय में भारत के विभिन्न भागों में निम्नलिखित प्रकार के कृषि तंत्र अपनाए गए हैं।

## प्रारंभिक जीविका निर्वाह कृषि

इस प्रकार की कृषि भारत के कुछ भागों में अभी भी की जाती है। प्रारंभिक जीवन निर्वाह कृषि भूमि के छोटे टुकड़ों पर आदिम कृषि औजारों जैसे लकड़ी के हल, डाओ (dao) और खुदाई करने वाली छड़ी तथा परिवार अथवा समुदाय श्रम की मदद से की जाती है। इस प्रकार की कृषि प्रायः मानसून, मृदा की प्राकृतिक उर्वरता और फसल उगाने के लिए अन्य पर्यावरणीय परिस्थितियों की उपयुक्तता पर निर्भर करती है।

यह 'कर्तन दहन प्रणाली' (slash and burn) कृषि है। किसान जमीन के टुकड़े साफ करके उन पर अपने परिवार के भरण-पोषण के लिए अनाज व अन्य खाद्य फसलें उगाते हैं। जब मृदा की उर्वरता कम हो जाती है तो किसान उस भूमि के टुकड़े से स्थानांतरित हो जाते हैं और कृषि के लिए भूमि का दूसरा टुकड़ा साफ करते हैं। कृषि के इस प्रकार के स्थानांतरण से प्राकृतिक प्रक्रियाओं द्वारा मिट्टी की उर्वरता शक्ति बढ़ जाती है। चूँकि किसान उर्वरक अथवा अन्य आधुनिक तकनीकों का प्रयोग नहीं करते, इसलिए इस प्रकार की कृषि में उत्पादकता कम होती है। देश के विभिन्न भागों में इस प्रकार की कृषि को विभिन्न नामों से जाना जाता है।

उत्तर-पूर्वी राज्यों असम, मेघालय, मिजोरम और नागालैंड में इसे 'झूम' कहा जाता है; मणिपुर में पामलू (pamlou) और छत्तीसगढ़ के बस्तर जिले और अंडमान निकोबार द्वीप समूह में इसे 'दीपा' कहा जाता है।

'झूम' - 'कर्तन दहन प्रणाली' (slash and burn) कृषि को मैक्सिको और मध्य अमेरिका में 'मिल्पा', वेनेजुएला में 'कोनुको', ब्राजील में 'रोका', मध्य अफ्रीका में 'मसोले', इंडोनेशिया में 'लदांग' और वियतनाम में 'रे' के नाम से जाना जाता है।

भारत में भी यह प्रारंभिक किस्म की खेती अनेक नामों से जानी जाती है, जैसे मध्य प्रदेश में 'बेबर या दहिया', आंध्रप्रदेश में 'पोडु' अथवा 'पेंडा', ओडिशा में 'पामाडाबी' या 'कोमान' या 'बरीगाँ', पश्चिम घाट में 'कुमारी', दक्षिण-पूर्वी राजस्थान में 'वालरे' या 'वाल्दरे', हिमालयन क्षेत्र में 'खिल', झारखंड में 'कुरुवा' और उत्तर पूर्वी प्रदेशों में 'झूम' आदि।



चित्र 4.1

रिंझा असम में डिफु के बाहरी क्षेत्र में अपने परिवार के साथ एक गाँव में रहती है। वह अपने परिवार के सदस्यों द्वारा एक भूमि के टुकड़े पर उगी वनस्पति को काटकर व जलाकर साफ करते देख कर आनन्द का अनुभव करती है। वह प्रायः परिवार के सदस्यों के साथ बाँस के नाले द्वारा झरने से पानी लाकर अपने खेत को सिंचित करने में सहायता करती है। वह अपने परिस्थान से लगाव रखती है और जब तक संभव हो यहाँ रहना चाहती है। परंतु इस छोटी बच्ची को अपने खेत में मिट्टी की घटती उर्वरता के बारे में कुछ भी पता नहीं है जिसके कारण उसके परिवार को अगले वर्ष नए भूमि के टुकड़े की तलाश करनी होगी।

क्या आप बता सकते हैं कि रिंझा का परिवार किस प्रकार की कृषि कर रहा है?

क्या आप उन फसलों के नाम बता सकते हैं जो इस प्रकार की कृषि में उगाई जाती हैं?

### गहन जीविका कृषि

इस प्रकार की कृषि उन क्षेत्रों में की जाती है जहाँ भूमि पर जनसंख्या का दबाव अधिक होता है। यह श्रम-गहन खेती है जहाँ अधिक उत्पादन के लिए अधिक मात्रा में जैव-रासायनिक निवेशों और सिंचाई का प्रयोग किया जाता है।

क्या आप भारत के कुछ राज्यों के नाम बता सकते हैं जहाँ इस प्रकार की कृषि की जाती है?

भूस्वामित्व में विरासत के अधिकार के कारण पीढ़ी दर पीढ़ी जोतों का आकार छोटा और अलाभप्रद होता जा

रहा है और किसान वैकल्पिक रोजगार न होने के कारण सीमित भूमि से अधिकतम पैदावार लेने की कोशिश करते हैं। अतः कृषि भूमि पर बहुत अधिक दबाव है।

### वाणिज्यिक कृषि

इस प्रकार की कृषि के मुख्य लक्षण आधुनिक निवेशों जैसे अधिक पैदावार देने वाले बीजों, रासायनिक उर्वरकों और कीटनाशकों के प्रयोग से उच्च पैदावार प्राप्त करना है। कृषि के वाणिज्यीकरण का स्तर विभिन्न प्रदेशों में अलग-अलग है। उदाहरण के लिए हरियाणा और पंजाब में चावल वाणिज्य की एक फसल है परंतु ओडिशा में यह एक जीविका फसल है।

क्या आप उन फसलों के कुछ और उदाहरण दे सकते हैं जो एक प्रदेश में वाणिज्यिक फसल के रूप में और दूसरे प्रदेश में जीविका फसल के रूप में उगाई जाती हैं?

रोपण कृषि भी एक प्रकार की वाणिज्यिक खेती है। इस प्रकार की खेती में लंबे-चौड़े क्षेत्र में एकल फसल बोई जाती है। रोपण कृषि, उद्योग और कृषि के बीच एक अंतरापृष्ठ (interface) है। रोपण कृषि व्यापक क्षेत्र में की जाती है जो अत्यधिक पूँजी और श्रमिकों की सहायता से की जाती है। इससे प्राप्त सारा उत्पादन उद्योग में कच्चे माल के रूप में प्रयोग होता है।

भारत में चाय, कॉफी, रबड़, गन्ना, केला इत्यादि महत्वपूर्ण रोपण फसलें हैं। असम और उत्तरी बंगाल में चाय, कर्नाटक में कॉफी वहाँ की मुख्य रोपण फसलें हैं। चूँकि रोपण कृषि में उत्पादन बिक्री के लिए होता



चित्र 4.2 - भारत के दक्षिणी भाग में केले की रोपण कृषि





चित्र 4.3 – उत्तर-पूर्व में बाँस की कृषि

है इसलिए इसके विकास में परिवहन और संचार साधन से संबंधित उद्योग और बाजार महत्वपूर्ण योगदान देते हैं।

### शस्य प्रारूप

आपने भारत की भौतिक विविधताओं और संस्कृतियों की बहुलताओं के संबंध में अध्ययन किया है। ये देश में कृषि पद्धतियों और शस्य प्रारूपों में प्रतिबिंबित होता है। इसीलिए, देश में बोई जाने वाली फसलों में अनेक प्रकार के खाद्यान्न और रेशे वाली फसलें, सब्जियाँ, फल, मसाले इत्यादि शामिल हैं। भारत में तीन शस्य ऋतुएँ हैं, जो इस प्रकार हैं – रबी, खरीफ और जायद।

रबी फसलों को शीत ऋतु में अक्टूबर से दिसंबर के मध्य बोया जाता है और ग्रीष्म ऋतु में अप्रैल से जून के मध्य काटा जाता है। गेहूँ, जौ, मटर, चना और सरसों कुछ मुख्य रबी फसलें हैं। यद्यपि ये फसलें देश के विस्तृत भाग में बोई जाती हैं उत्तर और उत्तरी पश्चिमी राज्य जैसे – पंजाब, हरियाणा, हिमाचल प्रदेश, जम्मू-कश्मीर, उत्तराखण्ड और उत्तर प्रदेश – गेहूँ और अन्य रबी फसलों के उत्पादन के लिए महत्वपूर्ण राज्य हैं। शीत ऋतु में शीतोष्ण पश्चिमी विक्षोभों से होने वाली वर्षा इन फसलों के अधिक उत्पादन में सहायक होती है। पंजाब, हरियाणा, पश्चिमी उत्तर प्रदेश और राजस्थान के कुछ भागों में हरित क्रांति की सफलता भी उपर्युक्त रबी फसलों की वृद्धि में एक महत्वपूर्ण कारक है।



खरीफ फसलें देश के विभिन्न क्षेत्रों में मानसून के आगमन के साथ बोई जाती हैं और सितंबर-अक्टूबर में काट ली जाती हैं। इस ऋतु में बोई जाने वाली मुख्य फसलों में चावल, मक्का, ज्वार, बाजरा, तुर (अरहर), मूँग, उड़द, कपास, जूट, मूँगफली और सोयाबीन शामिल हैं। चावल की खेती मुख्य रूप से असम, पश्चिमी बंगाल, ओडिशा, आंध्र प्रदेश, तेलंगाना, तमिलनाडु, केरल और महाराष्ट्र विशेषकर कोंकण तटीय क्षेत्रों, उत्तर प्रदेश और बिहार में की जाती है। पिछले कुछ वर्षों में चावल पंजाब और हरियाणा में बोई जाने वाली महत्वपूर्ण फसल बन गई है। असम, पश्चिमी बंगाल और ओडिशा में धान की तीन फसलें – ऑस, अमन और बोरो बोई जाती हैं।

रबी और खरीफ फसल ऋतुओं के बीच ग्रीष्म ऋतु में बोई जाने वाली फसल को जायद कहा जाता है। जायद ऋतु में मुख्यतः तरबूज, खरबूजे, खीरे, सब्जियों और चारे की फसलों की खेती की जाती है। गन्ने की फसल को तैयार होने में लगभग एक वर्ष लगता है।

### मुख्य फसलें

मिट्टी, जलवायु और कृषि पद्धति में अंतर के कारण देश के विभिन्न क्षेत्रों में अनेक प्रकार की खाद्य और अखाद्य फसलें उगाई जाती हैं। भारत में उगाई जाने वाली मुख्य फसलें – चावल, गेहूँ, मोटे अनाज, दालें, चाय, कॉफी, गन्ना, तिलहन, कपास और जूट इत्यादि हैं।

**चावल** – भारत में अधिकांश लोगों का खाद्यान्न चावल है। हमारा देश चीन के बाद दूसरा सबसे बड़ा चावल



चित्र 4.4 (क) – चावल की कृषि



भारत - चावल का वितरण



उत्पादक देश है। यह एक खरीफ की फसल है जिसे उगाने के लिए उच्च तापमान (25° सेल्सियस से ऊपर) और अधिक आर्द्रता (100 सेमी. से अधिक वर्षा) की आवश्यकता होती है। कम वर्षा वाले क्षेत्रों में इसे सिंचाई करके उगाया जाता है।



चित्र 4.4 (ख) – मैदान में कटाई के लिए तैयार चावल की फसल

चावल उत्तर और उत्तर-पूर्वी मैदानों, तटीय क्षेत्रों और डेल्टाई प्रदेशों में उगाया जाता है। नहरों के जाल और नलकूपों की सघनता के कारण पंजाब, हरियाणा, पश्चिमी उत्तर प्रदेश और राजस्थान के कुछ कम वर्षा वाले क्षेत्रों में चावल की फसल उगाना संभव हो पाया है।

**गेहूँ** – गेहूँ भारत की दूसरी सबसे महत्वपूर्ण खाद्यान्न फसल है। जो देश के उत्तर और उत्तर-पश्चिमी भागों में पैदा की जाती है। रबी की फसल को उगाने के लिए शीत ऋतु और पकने के समय खिली धूप की आवश्यकता होती है। इसे उगाने के लिए समान रूप से वितरित 50 से 75 सेमी. वार्षिक वर्षा की आवश्यकता होती है। देश



चित्र 4.5 – गेहूँ की कृषि

में गेहूँ उगाने वाले दो मुख्य क्षेत्र हैं – उत्तर-पश्चिम में गंगा-सतलुज का मैदान और दक्कन का काली मिट्टी वाला प्रदेश। पंजाब, हरियाणा, उत्तर प्रदेश, मध्य प्रदेश, बिहार, और राजस्थान के कुछ भाग गेहूँ पैदा करने वाले मुख्य राज्य हैं।

**मोटे अनाज (Millets)** – ज्वार, बाजरा और रागी भारत में उगाए जाने वाले मुख्य मोटे अनाज हैं। यद्यपि इन्हे मोटा अनाज कहा जाता है परंतु इनमें पोषक तत्वों की मात्रा अत्यधिक होती है। उदाहरणतया, रागी में प्रचुर मात्रा में लोहा, कैल्शियम, सूक्ष्म पोषक और भूसी मिलती है। क्षेत्रफल और उत्पादन की दृष्टि से ज्वार देश की तीसरी महत्वपूर्ण खाद्यान्न फसल है। यह फसल वर्षा पर निर्भर होती है। अधिकतर आर्द्र क्षेत्रों में उगाए जाने के कारण इसके लिए सिंचाई की आवश्यकता नहीं होती है। इसके प्रमुख उत्पादक राज्य महाराष्ट्र, कर्नाटक, आंध्र प्रदेश और मध्य प्रदेश हैं।

**बाजरा** – यह बलुआ और उथली काली मिट्टी पर उगाया जाता है। राजस्थान, उत्तर प्रदेश, महाराष्ट्र, गुजरात और हरियाणा इसके मुख्य उत्पादक राज्य हैं। रागी शुष्क प्रदेशों की फसल है और यह लाल, काली, बलुआ, दोमट और उथली काली मिट्टी पर अच्छी तरह उगायी जाती है। रागी के प्रमुख उत्पादक राज्य कर्नाटक, हिमाचल प्रदेश, उत्तराखण्ड, सिक्किम, झारखंड और अरुणाचल प्रदेश हैं।

**मक्का** – यह एक ऐसी फसल है जो खाद्यान्न व चारा दोनों रूप में प्रयोग होती है। यह एक खरीफ फसल है



चित्र 4.6 – बाजरे की कृषि





भारत - गेहूँ का वितरण



जो 21° सेल्सियस से 27° सेल्सियस तापमान में और पुरानी जलोढ़ मिट्टी पर अच्छी प्रकार से उगायी जाती है। बिहार जैसे कुछ राज्यों में मक्का रबी की ऋतु में भी उगाई जाती है। आधुनिक प्रौद्योगिक निवेशों जैसे उच्च पैदावार देने वाले बीजों, उर्वरकों और सिंचाई के उपयोग से मक्का का उत्पादन बढ़ा है। कर्नाटक, मध्य प्रदेश उत्तर प्रदेश, बिहार, आंध्र प्रदेश और तेलंगाना मक्का के मुख्य उत्पादक राज्य हैं।



चित्र 4.7 – मक्का की कृषि

दालें – भारत विश्व में दालों का सबसे बड़ा उत्पादक तथा उपभोक्ता देश है। शाकाहारी खाने में दालें सबसे अधिक प्रोटीन दायक होती हैं। तुर (अरहर), उड़द, मूँग, मसूर, मटर और चना भारत की मुख्य दलहनी फसलें हैं। क्या आप बता सकते हैं कि इनमें से कौन-सी दालें खरीफ में और कौन-सी दालें रबी में उगाई जाती हैं? दालों को कम नमी की आवश्यकता होती है और इन्हें शुष्क परिस्थितियों में भी उगाया जा सकता है। फलीदार फसलें होने के नाते अरहर को छोड़कर अन्य सभी दालें वायु से नाइट्रोजन लेकर भूमि की उर्वरता को बनाए रखती हैं। अतः इन फसलों को आमतौर पर अन्य फसलों के आवर्तन (rotating) में बोया जाता है। भारत में मध्य प्रदेश, राजस्थान, महाराष्ट्र, उत्तर प्रदेश, और कर्नाटक दाल के मुख्य उत्पादक राज्य हैं।

खाद्यान्नों के अलावा अन्य खाद्य फसलें

गन्ना – गन्ना एक उष्ण और उपोष्ण कटिबंधीय फसल है। यह फसल 21° सेल्सियस से 27° सेल्सियस तापमान

और 75 सेमी. से 100 सेमी. वार्षिक वर्षा वाली उष्ण और आर्द्र जलवायु में बोई जाती है। कम वर्षा वाले प्रदेशों में सिंचाई की आवश्यकता होती है। इसे अनेक मिट्टियों में उगाया जा सकता है तथा इसके लिए बुआई से लेकर कटाई तक काफी शारीरिक श्रम की आवश्यकता होती है। ब्राजील के बाद भारत गन्ने का दूसरा सबसे बड़ा उत्पादक देश है। यह चीनी, गुड़, खांडसारी और शीरा बनाने के काम आता है। उत्तर प्रदेश, महाराष्ट्र, कर्नाटक, तमिलनाडु, आंध्र प्रदेश, तेलंगाना, बिहार, पंजाब और हरियाणा गन्ना के मुख्य उत्पादक राज्य हैं।



चित्र 4.8 – गन्ने की कृषि

तिलहन – 2020 में भारत विश्व में चीन के बाद दूसरा बड़ा तिलहन उत्पादक देश था। देश में कुल बोए गए क्षेत्र के 12 प्रतिशत भाग पर कई तिलहन की फसलें उगाई जाती हैं। मूँगफली, सरसों, नारियल, तिल, सोयाबीन, अरंडी, बिनौला, अलसी और सूरजमुखी भारत में उगाई जाने वाली मुख्य तिलहन फसलें हैं। इनमें से अधिकतर खाद्य हैं और खाना बनाने में प्रयोग किए जाते हैं। परंतु इनमें से कुछ तेल के बीजों को साबुन, प्रसाधन (शृंगार का सामान) और उबटन उद्योग में कच्चे माल के रूप में भी प्रयोग किया जाता है।

मूँगफली खरीफ की फसल है तथा देश में मुख्य तिलहनों के कुल उत्पादन का आधा भाग इसी फसल से प्राप्त होता है। गुजरात मूँगफली का प्रमुख उत्पादक राज्य है। इसके अतिरिक्त राजस्थान और तमिलनाडु मूँगफली





चित्र 4.9 – मैदान में कटाई के लिए तैयार मूँगफली, सूरजमुखी और सरसों

के अन्य मुख्य उत्पादक राज्य हैं (2019-20)। अलसी और सरसों रबी की फसलें हैं। तिल उत्तरी भारत में खरीफ की फसल है और दक्षिणी भारत में रबी की। अरंडी, खरीफ और रबी दोनों ही फसल ऋतुओं में बोया जाता है।



चित्र 4.10 – चाय की कृषि

चित्र 4.11 – चाय की पत्तियों को चुनतीं श्रमिक महिलाएँ

**चाय** – चाय की खेती रोपण कृषि का एक उदाहरण है। यह एक महत्वपूर्ण पेय पदार्थ की फसल है जिसे शुरुआत में अंग्रेज भारत में लाए थे। आज अधिकतर चाय बागानों के मालिक भारतीय हैं। चाय का पौधा उष्ण और उपोष्ण कटिबंधीय जलवायु, ह्यूमस और जीवांश युक्त गहरी मिट्टी तथा सुगम जल निकास वाले ढलवाँ क्षेत्रों में भलीभाँति उगाया जाता है। चाय की झाड़ियों को उगाने के लिए वर्ष भर कोष्ण, नम और पालारहित जलवायु की आवश्यकता होती है। वर्ष भर समान रूप से होने वाली वर्षा की बौछारें इसकी कोमल पत्तियों के विकास में सहायक होती हैं। चाय एक श्रम-सघन उद्योग है। इसके लिए प्रचुर मात्रा में सस्ता और कुशल श्रम चाहिए। इसकी ताजगी बनाए रखने के लिए चाय की पत्तियाँ बागान में ही संसाधित की जाती हैं। चाय के मुख्य उत्पादक क्षेत्रों में असम, पश्चिमी बंगाल में दार्जिलिंग और जलपाईगुड़ी जिलों की पहाड़ियाँ, तमिलनाडु और केरल हैं। इनके अलावा हिमाचल प्रदेश, उत्तराखण्ड, मेघालय, आंध्र प्रदेश और त्रिपुरा आदि राज्यों में भी चाय उगाई जाती है। सन् 2020 में भारत विश्व में चीन के बाद दूसरा बड़ा चाय उत्पादक देश था।

**काँफ़ी** – भारतीय काँफ़ी अपनी गुणवत्ता के लिए विश्वविख्यात है। हमारे देश में अरेबिका किस्म की काँफ़ी पैदा की जाती है जो आरम्भ में यमन से लाई गई थी। इस किस्म की काँफ़ी की विश्व भर में अधिक माँग है। इसकी कृषि की शुरुआत बाबा बूदन पहाड़ियों से हुई और आज भी इसकी खेती नीलगिरि की पहाड़ियों के आस पास कर्नाटक, केरल और तमिलनाडु में की जाती है।

**बागवानी फसलें** – सन् 2020 में भारत का विश्व में फलों और सब्जियों के उत्पादन में चीन के बाद दूसरा स्थान था। भारत उष्ण और शीतोष्ण कटिबंधीय दोनों ही प्रकार के फलों का उत्पादक है। भारतीय फलों जिनमें महाराष्ट्र, आंध्र प्रदेश, तेलंगाना, उत्तर प्रदेश और पश्चिमी बंगाल के आम, नागपुर और चेरापूँजी (मेघालय) के संतरे, केरल, मिजोरम, महाराष्ट्र, और तमिलनाडु के केले, उत्तर प्रदेश और बिहार की लीची, मेघालय के अनन्नास, आंध्र प्रदेश, तेलंगाना और महाराष्ट्र के अंगूर तथा हिमाचल प्रदेश और जम्मू व कश्मीर के सेब, नाशपाती, खूबानी और अखरोट की विश्वभर में बहुत माँग है।

स्रोत- पॉकेट बुक ऑफ़ एग्रिकल्चरल स्टेटिस्टिक्स 2022, गवर्नमेंट ऑफ़ इंडिया. डायरेक्टरेट ऑफ़ इकोनॉमिक्स एंड स्टेटिस्टिक्स.





चित्र 4.12 – अखरोट, सेब और अनार

भारत का मटर फूलगोभी, प्याज, बंदगोभी, टमाटर, बैंगन और आलू उत्पादन में प्रमुख स्थान है।

जो मलबरी पेड़ की हरी पत्तियों पर पलता है। रेशम उत्पादन के लिए रेशम के कीड़ों का पालन 'रेशम उत्पादन' (Sericulture) कहलाता है।



चित्र 4.13 – सब्जियों की कृषि - मटर, फूलगोभी, टमाटर और बैंगन

### अखाद्य फसलें

**रबड़** – रबड़ भूमध्यरेखीय क्षेत्र की फसल है परंतु विशेष परिस्थितियों में उष्ण और उपोष्ण क्षेत्रों में भी उगाई जाती है। इसको 200 सेमी. से अधिक वर्षा और 25° सेल्सियस से अधिक तापमान वाली नम और आर्द्र जलवायु की आवश्यकता होती है।

रबड़ एक महत्वपूर्ण कच्चा माल है जो उद्योगों में प्रयुक्त होता है। इसे मुख्य रूप से केरल, तमिलनाडु, कर्नाटक, अंडमान निकोबार द्वीप समूह और मेघालय में गारो पहाड़ियों में उगाया जाता है।

### क्रियाकलाप

उन वस्तुओं की सूची बनाइये जो रबड़ से बनती हैं और हम इनका प्रयोग करते हैं।

**रेशेदार फसलें** – कपास, जूट, सन और प्राकृतिक रेशम भारत में उगाई जाने वाली चार मुख्य रेशेदार फसलें हैं। इनमें से पहली तीन मिट्टी में फसल उगाने से प्राप्त होती हैं और चौथा रेशम के कीड़े के कोकून से प्राप्त होता है

**कपास** – भारत को कपास के पौधे का मूल स्थान माना जाता है। सूती कपड़ा उद्योग में कपास एक मुख्य कच्चा माल है। कपास उत्पादन में भारत का विश्व में चीन के बाद दूसरा स्थान है। दक्कन पठार के शुष्कतर भागों में काली मिट्टी कपास उत्पादन के लिए उपयुक्त मानी जाती है। इस फसल को उगाने के लिए उच्च तापमान, हल्की वर्षा या सिंचाई, 210 पाला रहित दिन और खिली धूप की आवश्यकता होती है। यह खरीफ की फसल है और इसे



चित्र 4.14 – कपास की कृषि



पककर तैयार होने में 6 से 8 महीने लगते हैं। महाराष्ट्र, गुजरात, मध्य प्रदेश, कर्नाटक, आंध्र प्रदेश, तेलंगाना, तमिलनाडु, पंजाब, हरियाणा और उत्तर प्रदेश कपास के मुख्य उत्पादक राज्य हैं।

**जूट** – जूट को सुनहरा रेशा कहा जाता है। जूट की फसल बाढ़ के मैदानों में जलनिकास वाली उर्वरक मिट्टी में उगाई जाती है जहाँ हर वर्ष बाढ़ से आई नई मिट्टी जमा होती रहती है। इसके बढ़ने के समय उच्च तापमान की आवश्यकता होती है। पश्चिम बंगाल, बिहार, असम और ओडिशा तथा मेघालय जूट के मुख्य उत्पादक राज्य हैं। इसका प्रयोग बोरियाँ, चटाई, रस्सी, तंतु व धागे, गलीचे और दूसरी दस्तकारी की वस्तुएँ बनाने में किया जाता है।

### प्रौद्योगिकीय और संस्थागत सुधार

जैसा कि पहले बताया गया है कि भारत में कृषि हजारों वर्षों से की जा रही है। परंतु प्रौद्योगिकी और संस्थागत परिवर्तन के अभाव में लगातार भूमि संसाधन के प्रयोग से कृषि का विकास अवरुद्ध हो जाता है तथा इसकी गति मंद हो जाती है। सिंचाई के साधनों का विकास होने के उपरांत भी देश के एक बहुत बड़े भाग में अभी भी किसान खेती-बाड़ी के लिए मानसून और भूमि की प्राकृतिक उर्वरता पर निर्भर हैं। बढ़ती हुई जनसंख्या के लिए यह एक महत्वपूर्ण चुनौती है। 60 प्रतिशत से भी अधिक लोगों को आजीविका प्रदान करने वाली कृषि

में कुछ गंभीर तकनीकी एवं संस्थागत सुधार लाने की आवश्यकता है। स्वतंत्रता के पश्चात् देश में संस्थागत सुधार करने के लिए जोतों की चकबंदी, सहकारिता तथा जमींदारी आदि समाप्त करने को प्राथमिकता दी गयी। प्रथम पंचवर्षीय योजना में भूमि सुधार मुख्य लक्ष्य था। भूमि पर पुश्तैनी अधिकार के कारण यह टुकड़ों में बँटती जा रही थी जिसकी चकबंदी करना अनिवार्य था।

भूमि सुधार के कानून तो बने परंतु इनके लागू करने में ढील की गई। 1960 और 1970 के दशकों में भारत सरकार ने कई प्रकार के कृषि सुधारों की शुरुआत की। पैकेज टेक्नोलॉजी पर आधारित हरित क्रांति तथा श्वेत क्रांति (ऑपरेशन फ्लड) जैसी कृषि सुधार के लिए कुछ रणनीतियाँ आरंभ की गई थी। परंतु इसके कारण विकास कुछ क्षेत्रों तक ही सीमित रह गया। इसलिए 1980 तथा 1990 के दशकों में व्यापक भूमि विकास कार्यक्रम शुरू किया गया जो संस्थागत और तकनीकी सुधारों पर आधारित था। इस दिशा में उठाए गए कुछ महत्वपूर्ण कदमों में सूखा, बाढ़, चक्रवात, आग तथा बीमारी के लिए फसल बीमा के प्रावधान और किसानों को कम दर पर ऋण सुविधाएँ प्रदान करने के लिए ग्रामीण बैंकों, सहकारी समितियों और बैंकों की स्थापना सम्मिलित थे।

किसानों के लाभ के लिए भारत सरकार ने 'किसान क्रेडिट कार्ड और व्यक्तिगत दुर्घटना बीमा योजना



चित्र 4.15 – कृषि में प्रयोग होने वाले नवीन तकनीकी उपकरण



(पीएआईएस) भी शुरू की है। इसके अलावा आकाशवाणी और दूरदर्शन पर किसानों के लिए मौसम की जानकारी के बुलेटिन और कृषि कार्यक्रम प्रसारित किए जाते हैं। किसानों को बिचौलियों और दलालों के शोषण से बचाने के लिए न्यूनतम सहायता मूल्य और कुछ महत्वपूर्ण फसलों के लाभदायक खरीद मूल्यों की सरकार घोषणा करती है।

### क्रियाकलाप

किसान पोर्टल वेबसाइट <https://farmer.gov.in/FarmerHome.aspx> से कृषि, बागवानी, कृषियोजनाओं आदि के बारे में जानकारी एकत्र करें। पोर्टल पर उपलब्ध जानकारी के लाभों के बारे में चर्चा करें।

### भूदान-ग्रामदान

महात्मा गांधी ने विनोबा भावे, जिन्होंने उनके सत्याग्रह में सबसे निष्ठावान सत्याग्रही की तरह भाग लिया था, को अपना अध्यात्मिक उत्तराधिकारी घोषित किया था। उनकी गांधी जी

के ग्राम स्वराज अवधारणा में भी गहरी आस्था थी। गांधी जी की शहादत के बाद उनके संदेश को लोगों तक पहुँचाने के लिए विनोबा भावे ने लगभग पूरे देश की पदयात्रा की। एक बार जब वे तेलंगाना के एक गाँव पोचमपल्ली में बोल रहे थे तो कुछ भूमिहीन गरीब ग्रामीणों ने उनसे अपने आर्थिक भरण-पोषण के लिए कुछ भूमि माँगी। विनोबा भावे ने उनसे तुरंत कोई वायदा तो नहीं किया परंतु उनको आश्वासन दिया कि यदि वे सहकारी खेती करें तो वे भारत सरकार से बात करके उनके लिए जमीन मुहैया करवाएँगे।

अचानक श्री राम चन्द्र रेड्डी उठ खड़े हुए और उन्होंने 80 भूमिहीन ग्रामीणों को 80 एकड़ भूमि बाँटने की पेशकश की। इसे 'भूदान' के नाम से जाना गया। बाद में विनोबा भावे ने यात्राएँ की और अपना यह विचार पूरे भारत में फैलाया। कुछ जमींदारों ने, जो अनेक गाँवों के मालिक थे, भूमिहीनों को पूरा गाँव देने की पेशकश भी की। इसे 'ग्रामदान' कहा गया। परंतु कुछ जमींदारों ने तो भूमि सीमा कानून से बचने के लिए अपनी भूमि का एक हिस्सा दान किया था। विनोबा भावे द्वारा शुरू किए गए इस भूदान-ग्रामदान आंदोलन को 'रक्तहीन क्रांति' का भी नाम दिया गया।

### अभ्यास अभ्यास अभ्यास अभ्यास अभ्यास

#### 1. बहुवैकल्पिक प्रश्न

- निम्नलिखित में से कौन-सा उस कृषि प्रणाली को दर्शाता है जिसमें एक ही फसल लंबे-चौड़े क्षेत्र में उगाई जाती है?
 

(क) स्थानांतरी कृषि	(ग) बागवानी
(ख) रोपण कृषि	(घ) गहन कृषि
- इनमें से कौन-सी रबी फसल है?
 

(क) चावल	(ग) चना
(ख) मोटे अनाज	(घ) कपास
- इनमें से कौन-सी एक फलीदार फसल है?
 

(क) दालें	(ग) ज्वार तिल
(ख) मोटे अनाज	(घ) तिल

#### 2. निम्नलिखित प्रश्नों के उत्तर लगभग 30 शब्दों में दीजिए।

- एक पेय फसल का नाम बताएँ तथा उसको उगाने के लिए अनुकूल भौगोलिक परिस्थितियों का विवरण दें।
- भारत की एक खाद्य फसल का नाम बताएँ और जहाँ यह पैदा की जाती है उन क्षेत्रों का विवरण दें।
- सरकार द्वारा किसानों के हित में किए गए संस्थागत सुधार कार्यक्रमों की सूची बनाएँ।



3. निम्नलिखित प्रश्नों के उत्तर लगभग 120 शब्दों में दीजिए।

- कृषि उत्पादन में वृद्धि सुनिश्चित करने के लिए सरकार द्वारा किए गए उपाय सुझाइए।
- चावल की खेती के लिए उपयुक्त भौगोलिक परिस्थितियों का वर्णन करें।

### परियोजना कार्य

- किसानों की साक्षरता विषय पर एक सामूहिक वाद-विवाद प्रतियोगिता का आयोजन करें।
- भारत के मानचित्र में गेहूँ उत्पादन क्षेत्र दर्शाइए।

### क्रियाकलाप

ऊपर-नीचे और दायें-बायें चलते हुए वर्ग पहेली को सुलझाएँ और छिपे उत्तर ढूँढ़ें।

**नोट :** पहेली के उत्तर अंग्रेज़ी के शब्दों में हैं।

A	Z	M	X	N	C	B	V	N	X	A	H	D	Q
S	D	E	W	S	R	J	D	Q	J	Z	V	R	E
D	K	H	A	R	I	F	G	W	F	M	R	F	W
F	N	L	R	G	C	H	H	R	S	B	S	V	T
G	B	C	W	H	E	A	T	Y	A	C	H	B	R
H	R	T	K	A	S	S	E	P	H	X	A	N	W
J	I	E	S	J	O	W	A	R	J	Z	H	D	T
K	C	L	A	E	G	A	C	O	F	F	E	E	Y
L	T	E	F	Y	M	T	A	T	S	S	R	G	I
P	D	E	J	O	U	Y	V	E	J	G	F	A	U
O	U	M	H	Q	S	U	D	I	T	S	W	S	P
U	O	A	C	O	T	T	O	N	E	A	H	F	O
Y	O	L	F	L	U	S	R	Q	Q	D	T	W	I
T	M	U	A	H	R	G	Y	K	T	R	A	B	F
E	A	K	D	G	D	Q	H	S	U	O	I	W	H
W	Q	Z	C	X	V	B	N	M	K	J	A	S	L

- भारत की दो खाद्य फसलें।
- यह भारत की ग्रीष्म फसल ऋतु है।
- अरहर, मूँग, चना, उड़द जैसी दालों से... मिलता है।
- यह एक मोटा अनाज है।
- भारत की दो महत्वपूर्ण पेय फसल हैं...
- काली मिट्टी पर उगाई जाने वाली चार रेशेदार फसलों में से एक।





1069CH06

## विनिर्माण उद्योग

# 6



दीवाली के अवसर पर हरीश अपने माता-पिता के साथ बाजार गया। उन्होंने उसके लिए कपड़े तथा जूते खरीदे। उसकी माँ ने बर्तन, चीनी, चाय व मृदा के दीप खरीदे। हरीश ने देखा कि दुकानें अत्यधिक सामान से भरी थी। चीजों को इतनी अधिक मात्रा में देखकर वह हैरान था। उसके पिता ने समझाया कि जूते, कपड़े, चीनी आदि बड़े उद्योगों में मशीनों द्वारा बनाए जाते हैं; छोटे उद्योगों में बर्तन बनाए जाते हैं तथा दीप जैसी चीजें व्यक्तिगत तौर पर कारीगरों द्वारा घरेलू उद्योगों में बनाई जाती हैं।

*क्या आप इन उद्योगों के विषय में जानते हैं?*

कच्चे पदार्थ को मूल्यवान उत्पाद में परिवर्तित कर अधिक मात्रा में वस्तुओं के उत्पादन को विनिर्माण या वस्तु निर्माण कहा जाता है। क्या आप जानते हैं - कागज लकड़ी से, चीनी गन्ने से, लोहा-इस्पात लौह-अयस्क से तथा एल्युमिनियम बॉक्साइट से निर्मित है। क्या आप यह भी जानते हैं कि कई किस्म के कपड़े ऐसे रेशों से बनते हैं जो रेशा उद्योग में बनते हैं।

द्वितीयक कार्यों में लगे व्यक्ति कच्चे माल को परिष्कृत वस्तुओं में परिवर्तित करते हैं। स्टील, कार, कपड़ा उद्योग, बेकरी तथा पेय पदार्थों संबंधी उद्योगों में लगे श्रमिक इसी वर्ग के अंतर्गत आते हैं। कुछ व्यक्ति सेवाएँ प्रदान करने में रोजगार पाते हैं। इस अध्याय में हम द्वितीयक क्रियाओं के अंतर्गत विनिर्माण उद्योगों के विषय में पढ़ेंगे।

किसी देश की आर्थिक उन्नति विनिर्माण उद्योगों के विकास से मापी जाती है।

### विनिर्माण का महत्त्व

विनिर्माण उद्योग सामान्यतः विकास की तथा विशेषतः आर्थिक विकास की रीढ़ समझे जाते हैं, क्योंकि -

- विनिर्माण उद्योग न केवल कृषि के आधुनिकीकरण में सहायक हैं वरन् द्वितीयक व तृतीयक सेवाओं में रोजगार उपलब्ध कराकर कृषि पर हमारी निर्भरता को कम करते हैं।
- देश में औद्योगिक विकास बेरोजगारी तथा गरीबी उन्मूलन की एक आवश्यक शर्त है। भारत में सार्वजनिक तथा संयुक्त क्षेत्र में लगे उद्योग, इसी विचार पर आधारित थे। जनजातीय तथा पिछड़े क्षेत्रों में उद्योगों की स्थापना का उद्देश्य भी क्षेत्रीय असमानताओं को कम करना था।
- निर्मित वस्तुओं का निर्यात वाणिज्य व्यापार को बढ़ाता है जिससे अपेक्षित विदेशी मुद्रा की प्राप्ति होती है।
- वे देश ही विकसित हैं जो कच्चे माल को विभिन्न तथा अधिक मूल्यवान तैयार माल में विनिर्मित करते हैं। भारत का विकास विविध व शीघ्र औद्योगिक विकास में निहित है।

कृषि तथा उद्योग एक दूसरे से पृथक नहीं हैं ये एक दूसरे के पूरक हैं। उदाहरणार्थ, भारत में कृषि पर आधारित उद्योगों ने कृषि पैदावार बढ़ोतरी को प्रोत्साहित किया है। ये उद्योग कच्चे माल के लिए कृषि पर निर्भर हैं तथा इनके द्वारा निर्मित उत्पाद - जैसे सिंचाई के लिए पंप, उर्वरक, कीटनाशक दवाएँ, प्लास्टिक पाइप, मशीनें व कृषि औजार आदि पर किसान निर्भर हैं। इसलिए विनिर्माण उद्योग के विकास तथा स्पर्धा से न केवल कृषि उत्पादन को बढ़ावा मिला है, अपितु उत्पादन प्रक्रिया भी सक्षम हुई है।

आज वैश्वीकरण के युग में हमारे उद्योगों को अधिक प्रतिस्पर्धी तथा सक्षम होने की आवश्यकता है। केवल आत्मनिर्भरता ही काफी नहीं है। हमारी वस्तुएँ गुणवत्ता में अंतर्राष्ट्रीय स्तर की हों तभी हम अंतर्राष्ट्रीय बाजार में प्रतिस्पर्धा कर पाएँगे।

## उद्योगों का वर्गीकरण

रोजमर्रा के इस्तेमाल की विभिन्न औद्योगिक उत्पादों की सूची बनाएँ जैसे – ट्रांजिस्टर, बिजली का बल्ब, वनस्पति तेल, सीमेंट, काँच का सामान, पेट्रोल, माचिस, स्कूटर, वाहन, दवाईयाँ आदि। यदि हम विशेष मापदंडों के आधार पर विभिन्न उद्योगों का वर्गीकरण करते हैं तो विनिर्माण को आसानी से समझ सकेंगे।

उद्योगों को निम्न प्रकार से वर्गीकृत किया जा सकता है –

प्रयुक्त कच्चे माल के स्रोत के आधार पर –

- कृषि आधारित – सूती वस्त्र, ऊनी वस्त्र, पटसन, रेशम वस्त्र, रबर, चीनी, चाय, काफी तथा वनस्पति तेल उद्योग।
- खनिज आधारित – लोहा तथा इस्पात, सीमेंट, एल्युमिनियम, मशीन, औजार तथा पेट्रोलसायन उद्योग।

प्रमुख भूमिका के आधार पर –

- आधारभूत उद्योग – जिनके उत्पादन या कच्चे माल पर दूसरे उद्योग निर्भर हैं जैसे-लोहा इस्पात, ताँबा प्रगलन व एल्युमिनियम प्रगलन उद्योग।
- उपभोक्ता उद्योग – जो उत्पादन उपभोक्ताओं के सीधे उपयोग हेतु करते हैं जैसे – चीनी, दंतमंजन, कागज, पंखे, सिलाई मशीन आदि।

पूँजी निवेश के आधार पर –

- एक लघु उद्योग को परिसंपत्ति की एक इकाई पर अधिकतम निवेश मूल्य के परिप्रेक्ष्य में परिभाषित किया जाता है। यह निवेश सीमा, समय के साथ परिवर्तित होती रहती है। अधिकतम स्वीकार्य निवेश के आधार पर की जाती है। यह निवेश मूल्य समय के साथ बदला गया है। वर्तमान में अधिकतम निवेश एक करोड़ रूपये तक स्वीकार्य है।

स्वामित्व के आधार पर –

- सार्वजनिक क्षेत्र में लगे, सरकारी एजेंसियों द्वारा प्रबंधित तथा सरकार द्वारा संचालित उद्योग – जैसे भारत हैवी इलेक्ट्रिकल लिमिटेड (BHEL) तथा स्टील अथॉरिटी ऑफ इंडिया लिमिटेड (SAIL) आदि।
- निजी क्षेत्र के उद्योग जिनका एक व्यक्ति के स्वामित्व में और उसके द्वारा संचालित अथवा लोगों के स्वामित्व में या उनके द्वारा संचालित है। टिस्को, बजाज ऑटो लिमिटेड, डाबर उद्योग आदि।
- संयुक्त उद्योग – वैसे उद्योग जो राज्य सरकार और निजी क्षेत्र के संयुक्त प्रयास से चलाये जाते हैं। जैसे – ऑयल इंडिया लिमिटेड (OIL)।

- सहकारी उद्योग – जिनका स्वामित्व कच्चे माल की पूर्ति करने वाले उत्पादकों, श्रमिकों या दोनों के हाथों में होता है। संसाधनों का कोष संयुक्त होता है तथा लाभ-हानि का विभाजन भी अनुपातिक होता है जैसे – महाराष्ट्र के चीनी उद्योग, केरल के नारियल पर आधारित उद्योग।

कच्चे तथा तैयार माल की मात्रा व भार के आधार पर –

- भारी उद्योग जैसे लोहा तथा इस्पात आदि।
- हल्के उद्योग जो कम भार वाले कच्चे माल का प्रयोग कर हल्के तैयार माल का उत्पादन करते हैं जैसे – विद्युतीय उद्योग।

## क्रियाकलाप

कच्चा माल और तैयार माल की मात्रा और भार के आधार पर निम्न को दो वर्गों में विभाजित करें –

- |                 |                |
|-----------------|----------------|
| • तेल           | • सिलाई मशीन   |
| • बुनने की सलाई | • पोत निर्माण  |
| • पीतल के बर्तन | • विद्युत बल्ब |
| • फ्यूज तार     | • पेंट के ब्रश |
| • घड़ियाँ       | • मोटरगाड़ी    |

## कृषि आधारित उद्योग

सूती वस्त्र, पटसन, रेशम, ऊनी वस्त्र, चीनी तथा वनस्पति तेल आदि उद्योग कृषि से प्राप्त कच्चे माल पर आधारित हैं।

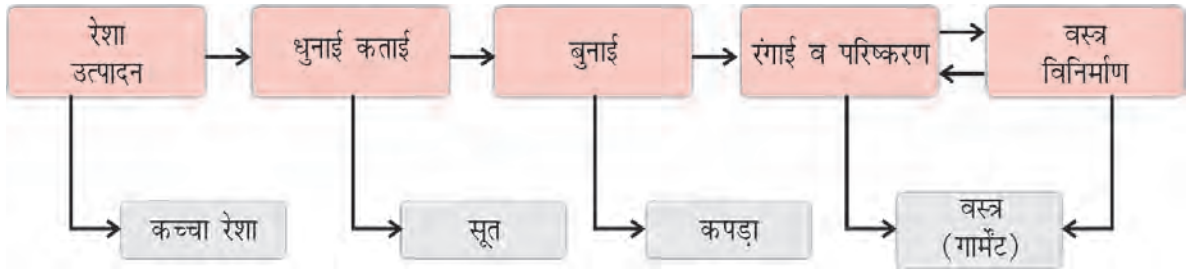
**वस्त्र उद्योग** – भारतीय अर्थव्यवस्था में वस्त्र उद्योग का अपना अलग महत्त्व है क्योंकि इसका औद्योगिक उत्पादन में महत्त्वपूर्ण योगदान है। देश का यह अकेला उद्योग है जो कच्चे माल से उच्चतम अतिरिक्त मूल्य उत्पाद तक की श्रृंखला में परिपूर्ण तथा आत्मनिर्भर है।

**सूती वस्त्र उद्योग** – प्राचीन भारत में सूती वस्त्र हाथ से कताई और हथकरघा बुनाई तकनीकों से बनाये जाते थे। अठारहवीं शताब्दी के बाद विद्युतीय करघों का उपयोग होने लगा। औपनिवेशिक काल के दौरान हमारे परंपरागत उद्योगों को बहुत हानि हुई क्योंकि हमारे उद्योग इंग्लैंड के मशीन निर्मित वस्त्रों से स्पर्धा नहीं कर पाये।

विनिर्माण उद्योग



59



चित्र 6.1 – वस्त्र उद्योग में अतिरिक्त मूल्य उत्पाद

- पहला सफल सूती वस्त्र उद्योग 1854 में मुंबई में लगाया गया।
- यूरोप दो विश्व-युद्धों से जूझ रहा था तथा भारत इंग्लैंड के अधीन था। ऐसे में इंग्लैंड में कपड़े की माँग आपूर्ति हेतु भारतीय सूती वस्त्र उद्योग को प्रोत्साहन मिला।

आरंभिक वर्षों में सूती वस्त्र उद्योग महाराष्ट्र तथा गुजरात के कपास उत्पादन क्षेत्रों तक ही सीमित थे। कपास की उपलब्धता, बाजार, परिवहन, पत्तनों की समीपता, श्रम, नमीयुक्त जलवायु आदि कारकों ने इसके स्थानीयकरण को बढ़ावा दिया। इस उद्योग का कृषि से निकट का संबंध है और कृषकों, कपास चुनने वालों, गाँठ बनाने वालों, कताई करने वालों, रंगाई करने वालों, डिजाइन बनाने वालों, पैकेट बनाने वालों और सिलाई करने वालों को यह जीविका प्रदान करता है। इस उद्योग के कारण रसायन रंजक मिल-स्टोर तथा पैकेजिंग सामग्री और इंजीनियरिंग उद्योग की माँग बढ़ती है फलस्वरूप इन उद्योगों का विकास होता है।

यद्यपि कताई कार्य महाराष्ट्र, गुजरात तथा तमिलनाडु में केंद्रित है लेकिन सूती, रेशम, जरी कशीदाकारी आदि में बुनाई के परंपरागत कौशल और डिजाइन देने के लिए बुनाई अत्यधिक विकेंद्रीकृत है। भारत में कताई उत्पादन विश्व स्तर का है लेकिन बुना वस्त्र कम गुणवत्ता वाला है क्योंकि यह देश में उत्पादित उच्च स्तरीय धागे का अधिक प्रयोग नहीं कर पाता। बुनाई का कार्य हथकरघों, विद्युतकरघों व मिलों में होता है।

हाथ से बुनी खादी कुटीर उद्योग के रूप में बुनकरों को उनके घरों में बड़े पैमाने पर रोजगार प्रदान करता है।

महात्मा गांधी ने सूत कातने तथा खादी बुनने पर क्यों बल दिया?

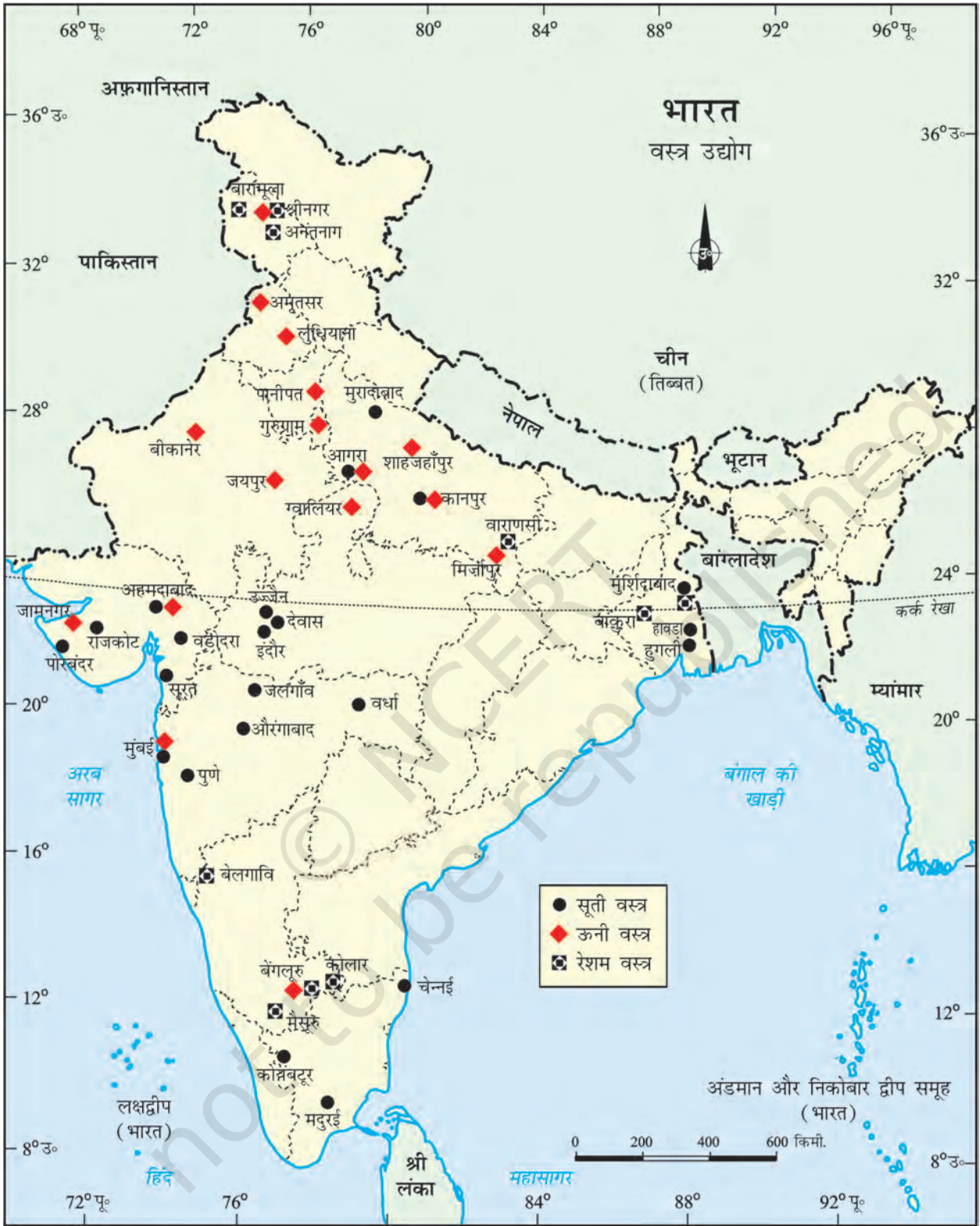
हमारे देश में विद्युत चालित करघों तथा हथकरघों द्वारा निर्मित लूमेज की अपेक्षा कारखानों द्वारा निर्मित लूमेज (Loomage) को कम रखना क्यों महत्वपूर्ण है?

**पटसन उद्योग** – भारत पटसन व पटसन निर्मित समान का सबसे बड़ा उत्पादक है तथा बांग्लादेश के पश्चात् दूसरा बड़ा निर्यातक भी है। अधिकांश उद्योग पश्चिम बंगाल में हुगली नदी तट पर 98 किमी. लंबी तथा 3 किमी. चौड़ी एक सँकरी मेखला में स्थित है।

पहला पटसन उद्योग कोलकाता के निकट रिशरा में 1855 में लगाया गया। 1947 में देश के विभाजन के पश्चात् पटसन मिलें तो भारत में रह गईं लेकिन तीन-चौथाई जूट उत्पादक क्षेत्र पूर्वी पाकिस्तान अर्थात् बांग्लादेश में चले गए।

हुगली नदी तट पर इनके स्थित होने के निम्न कारण हैं – पटसन उत्पादक क्षेत्रों की निकटता, सस्ता जल परिवहन, सड़क, रेल व जल परिवहन का जाल, कच्चे माल का मिलों तक ले जाने में सहायक होना, कच्चे पटसन को संसाधित करने में प्रचुर जल, पश्चिम बंगाल तथा समीपवर्ती राज्य उड़ीसा, बिहार व उत्तर प्रदेश से सस्ता श्रमिक उपलब्ध होना, कोलकाता का एक बड़े नगरीय केंद्र के रूप बैंकिंग, बीमा और जूट के सामान के निर्यात के लिए पत्तन की सुविधाएँ प्रदान करना आदि सम्मिलित हैं।

**चीनी उद्योग** – भारत का चीनी उत्पादन में विश्व में दूसरा स्थान है लेकिन गुड़ व खांडसारी के उत्पादन में इसका प्रथम स्थान है। इस उद्योग में प्रयुक्त कच्चा माल भारी होता है तथा दुलाई में इसके सूक्रोस की मात्रा घट जाती है। चीनी मिलें उत्तर प्रदेश, बिहार, महाराष्ट्र, कर्नाटक,



भारत - सूती, ऊनी तथा रेशम वस्त्र उद्योगों का वितरण

तमिलनाडु, आंध्र प्रदेश, गुजरात, पंजाब, हरियाणा तथा मध्य प्रदेश राज्यों में फैली हैं। चीनी मिलों का 60 प्रतिशत उत्तर प्रदेश तथा बिहार में है। यह उद्योग मौसमी है, अतः सहकारी क्षेत्र के लिए उपयुक्त है। क्या आप बता सकते हैं ऐसा क्यों है?

पिछले कुछ वर्षों से इन मिलों की संख्या दक्षिणी और पश्चिमी राज्यों में विशेषकर महाराष्ट्र में बढ़ी है। इसका मुख्य कारण यहाँ के गन्ने में अधिक सूक्रोस की मात्रा है। अपेक्षाकृत ठंडी जलवायु भी गुणकारी है। इसके अतिरिक्त इन राज्यों में सहकारी समितियाँ भी सफल रही हैं।

### खनिज आधारित उद्योग

वे उद्योग जो खनिज व धातुओं को कच्चे माल के रूप में प्रयोग करते हैं, खनिज आधारित उद्योग कहलाते हैं। क्या आप इस वर्ग में आने वाले कुछ उद्योगों का नाम बता सकते हैं?

### लोहा तथा इस्पात उद्योग

लोहा तथा इस्पात उद्योग एक आधारभूत (basic) उद्योग है क्योंकि अन्य सभी भारी, हल्के और मध्यम उद्योग इनसे बनी मशीनरी पर निर्भर हैं। विविध प्रकार के इंजीनियरिंग सामान, निर्माण सामग्री, रक्षा, चिकित्सा,

टेलीफोन वैज्ञानिक उपकरण और विभिन्न प्रकार की उपभोक्ता वस्तुओं के निर्माण के लिए इस्पात की आवश्यकता होती है।

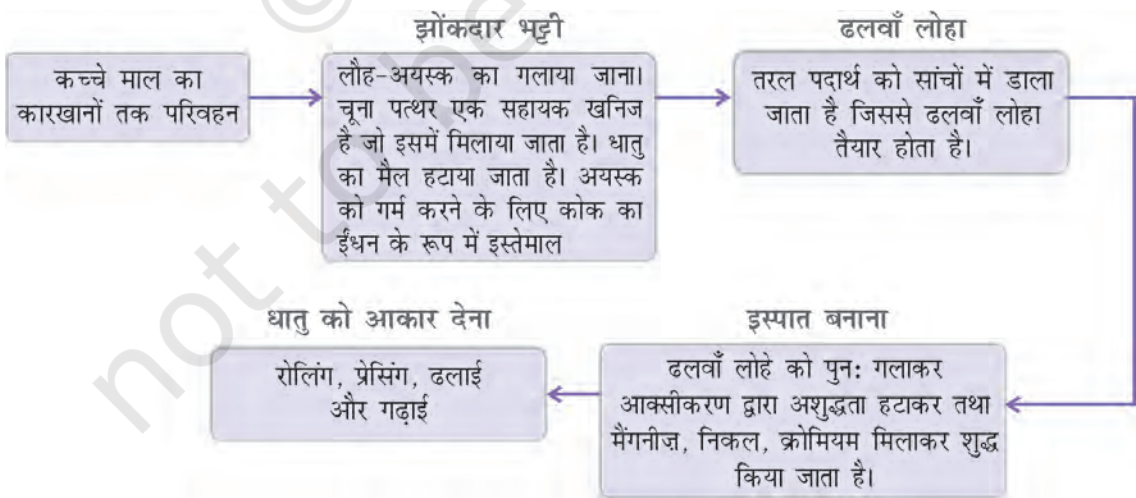
### क्रियाकलाप

इस्पात से बनी उन सभी पदार्थों की सूची बनाएँ जो आप सोच सकते हैं।

इस्पात के उत्पादन तथा खपत को प्रायः एक देश के विकास का पैमाना माना जाता है। लोहा तथा इस्पात एक भारी उद्योग है क्योंकि इसमें प्रयुक्त कच्चा तथा तैयार माल दोनों ही भारी और स्थूल होते हैं और इसके लिए अधिक परिवहन लागत की आवश्यकता होती है। इस उद्योग के लिए लौह-अयस्क, कोकिंग कोल तथा चूना पत्थर का अनुपात लगभग 4:2:1 का है। इस्पात को कठोर बनाने के लिए इसमें मैंगनीज़ की कुछ मात्रा की भी आवश्यकता होती है। इस्पात उद्योगों की आदर्श स्थापना कहाँ होनी चाहिये? यह याद रहे कि इससे निर्मित माल को बाज़ार तथा उपभोक्ताओं तक पहुँचाने के लिए भी सक्षम परिवहन की आवश्यकता है।

भारत में छोटानागपुर के पठारी क्षेत्र में अधिकांश लोहा तथा इस्पात उद्योग संकेंद्रित हैं। इस प्रदेश में इस

### इस्पात निर्माण प्रक्रिया



चित्र 6.2



भारत - लोहा और इस्पात संयंत्र



उद्योग के विकास के लिए अधिक अनुकूल सापेक्षिक परिस्थितियाँ हैं। इनमें लौह अयस्क की कम लागत, उच्च कोटि के कच्चे माल की निकटता, सस्ते श्रमिक और स्थानीय बाजार में इनके माँग की विशाल संभाव्यता सम्मिलित है।

### एल्यूमिनियम प्रगलन (Smelting)

भारत में एल्यूमिनियम प्रगलन दूसरा सर्वाधिक महत्वपूर्ण धातु शोधन उद्योग है। यह हल्का, जंग अवरोधी, ऊष्मा का सुचालक, लचीला तथा अन्य धातुओं के मिश्रण से अधिक कठोर बनाया जा सकता है। हवाई जहाज बनाने में, बर्तन तथा तार बनाने में इसका प्रयोग किया जाता है। कई उद्योगों में इसका महत्व इस्पात, ताँबा, जस्ता व सीसे के विकल्प के रूप में प्रयुक्त होने से बढ़ा है।

देश के एल्यूमिनियम प्रगलन संयंत्र ओडिशा, पश्चिम बंगाल, केरल, उत्तर प्रदेश, छत्तीसगढ़, महाराष्ट्र व तमिलनाडु राज्यों में स्थित हैं।



चित्र 6.3 – नालको प्रगालक में पट्टी लेप मिल

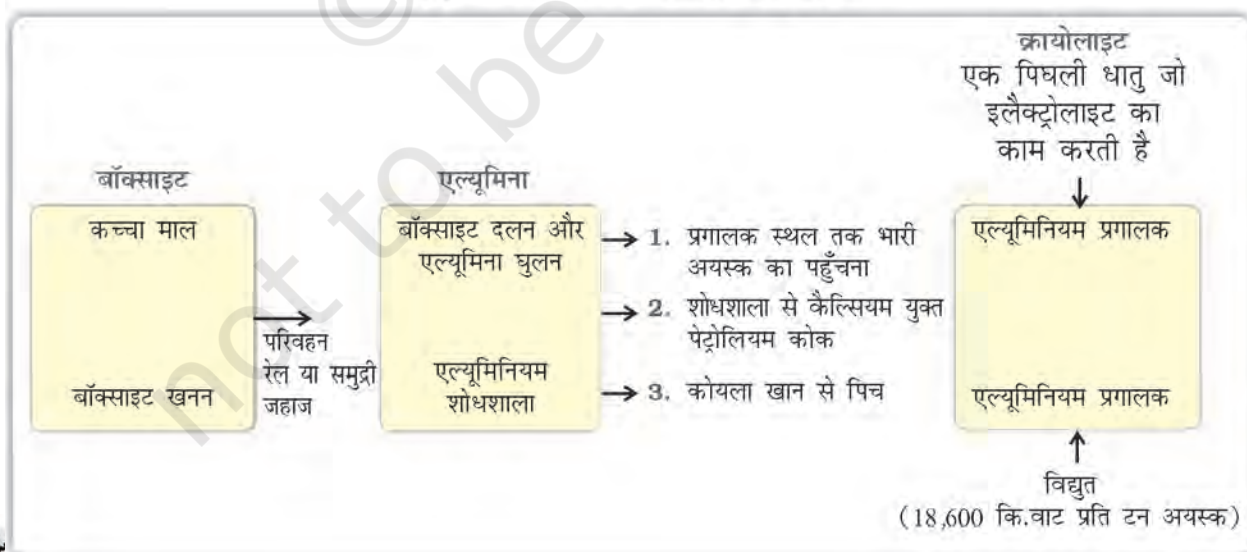
प्रगालकों (smelters) में बॉक्साइट का कच्चे पदार्थ के रूप में (जो भारी, गहरे लाल रंग की चट्टान जैसा होता है) प्रयोग किया जाता है। प्रवाह चार्ट चित्र 6.5 एल्यूमिनियम निर्माण प्रक्रिया दर्शाता है। इस उद्योग की स्थापना की दो महत्वपूर्ण आवश्यकताएँ हैं— नियमित

### एल्यूमिनियम तथा अयस्क का अनुपात

4 से 6 टन बॉक्साइट → 2 टन एल्यूमिना → 1 टन एल्यूमिनियम

चित्र 6.4

### एल्यूमिनियम उद्योग में विनिर्माण की प्रक्रिया



चित्र 6.5

ऊर्जा की पूर्ति तथा कम कीमत पर कच्चे माल की सुनिश्चित उपलब्धता।

### रसायन उद्योग

भारत में रसायन उद्योग तेजी से विकसित हो रहा तथा फैल रहा है। इसकी भागीदारी सकल घरेलू उत्पाद में लगभग 3 प्रतिशत है। यह उद्योग एशिया का तीसरा बड़ा तथा विश्व में आकार की दृष्टि से 12वें स्थान पर है। इसमें लघु तथा बृहत् दोनों प्रकार की विनिर्माण इकाइयाँ सम्मिलित हैं। अकार्बनिक और कार्बनिक दोनों क्षेत्रों में तीव्र वृद्धि दर्ज की गई है।

अकार्बनिक रसायनों में सल्फ्यूरिक अम्ल (उर्वरक, कृत्रिम वस्त्र, प्लास्टिक, गोंद, रंग-रोगन, डाई आदि के निर्माण में प्रयुक्त), नाइट्रिक अम्ल, क्षार, सोडा ऐश (soda ash), (काँच, साबुन, शोधक या अपमार्जक, कागज में प्रयुक्त होने वाले रसायन) तथा कास्टिक सोडा आदि शामिल हैं। इन उद्योगों का देश में विस्तृत फैलाव है। क्या आप बता सकते हैं ऐसा क्यों है?

कार्बनिक रसायनों में पेट्रोरसायन शामिल हैं जो कृत्रिम वस्त्र, कृत्रिम रबर, प्लास्टिक, रंजक पदार्थ, दवाईयाँ, औषध रसायनों के बनाने में प्रयोग किये जाते हैं। ये उद्योग तेल शोधन शालाओं या पेट्रोरसायन संयंत्रों के समीप स्थापित हैं।

रसायन उद्योग अपने आप में एक बड़ा उपभोक्ता भी है। आधारभूत रसायन एक प्रक्रिया द्वारा अन्य रसायन उत्पन्न करते हैं जिनका उपयोग औद्योगिक अनुप्रयोग, कृषि अथवा उपभोक्ता बाजारों के लिए किया जाता है। ऐसे ही उत्पादों की एक सूची बनाएँ।

### उर्वरक उद्योग

उर्वरक उद्योग नाइट्रोजनी उर्वरक (मुख्यतः यूरिया), फास्फेटिक उर्वरक (D.A.P.) तथा अमोनियम फास्फेट और मिश्रित उर्वरक जिसमें तीन मुख्य पोषक उर्वरक - नाइट्रोजन, फास्फेट व पोटाश शामिल हैं, के उत्पादन क्षेत्रों के इर्द-गिर्द केंद्रित हैं। तीसरा अर्थात् - पोटाश पूर्णतः आयात किया जाता है क्योंकि हमारे देश में वाणिज्यिक रूप से या किसी भी रूप में प्रयुक्त होने वाला पोटाश या पोटाशियम यौगिकों के भंडार नहीं है।

हरित क्रांति के पश्चात् यह उद्योग देश के अन्य अनेक भागों में भी फैल गया। गुजरात, तमिलनाडु, उत्तर प्रदेश, पंजाब और केरल राज्य कुल उर्वरक उत्पादन का लगभग 50 प्रतिशत उत्पादन करते हैं। अन्य महत्वपूर्ण उत्पादक राज्य आंध्र प्रदेश, ओडिशा, राजस्थान, बिहार, महाराष्ट्र, असम, पश्चिम बंगाल, गोआ, दिल्ली, मध्य प्रदेश तथा कर्नाटक हैं।

### सीमेंट उद्योग

निर्माण कार्य जैसे - घर, कारखाने, पुल, सड़कें, हवाई अड्डा, बाँध तथा अन्य व्यापारिक प्रतिष्ठानों के निर्माण में सीमेंट आवश्यक है। इस उद्योग को भारी व स्थूल कच्चे माल जैसे - चूना पत्थर, सिलिका और जिप्सम की आवश्यकता होती है। रेल परिवहन के अतिरिक्त इसमें कोयला तथा विद्युत ऊर्जा भी आवश्यक है।

#### क्रियाकलाप

सीमेंट विनिर्माण इकाइयों की स्थापना कहाँ पर आर्थिक रूप से व्यावहारिक होगी?

इस उद्योग की इकाइयाँ गुजरात में लगाई गई हैं, क्योंकि यहाँ से इसे खाड़ी के देशों के बाजार की उपलब्धता है।

#### क्रियाकलाप

भारत में यह उद्योग अन्य किन राज्यों में स्थित है? उनके नाम बताएँ।

पहला सीमेंट उद्योग सन् 1904 में चेन्नई में लगाया गया था। स्वतंत्रता के पश्चात इस उद्योग का प्रसार हुआ।

### मोटरगाड़ी उद्योग

मोटरगाड़ी यात्रियों तथा सामान के तीव्र परिवहन के साधन हैं। भारत में विभिन्न केंद्रों पर ट्रक, बसें, कारें, मोटर साइकिल, स्कूटर, तिपहिया तथा बहुउपयोगी वाहन निर्मित किये जाते हैं। उदारीकरण के पश्चात्, नए और आधुनिक मॉडल के वाहनों का बाजार तथा वाहनों की माँग बढ़ी है, जिससे इस उद्योग में विशेषकर कार, दोपहिया तथा तिपहिया वाहनों में अपार वृद्धि हुई है। यह उद्योग दिल्ली, गुड़गाँव, मुंबई, पुणे, चेन्नई, कोलकाता, लखनऊ, इंदौर, हैदराबाद, जमशेदपुर तथा बेंगलूरु के आस पास स्थित हैं।



## सूचना प्रौद्योगिकी तथा इलैक्ट्रॉनिक उद्योग

इलैक्ट्रॉनिक उद्योग के अंतर्गत आने वाले उत्पादों में ट्रांजिस्टर से लेकर टेलीविज़न, टेलीफ़ोन, सेल्यूलर टेलीकॉम, टेलीफ़ोन एक्सचेंज, राडार, कंप्यूटर तथा दूरसंचार उद्योग के लिए उपयोगी अनेक अन्य उपकरण तक बनाये जाते



चित्र 6.6 – एच सी एल रूपनगर में केबल निर्माण (पश्चिम बंगाल)

हैं। बेंगलुरु भारत की इलैक्ट्रॉनिक राजधानी के रूप में उभरा है। इलैक्ट्रॉनिक सामान के अन्य महत्वपूर्ण उत्पादक केंद्र मुंबई, दिल्ली, हैदराबाद, पुणे, चेन्नई, कोलकाता तथा लखनऊ हैं। इस उद्योग का सर्वाधिक संकेंद्रण बेंगलुरु, नोएडा, मुंबई, चेन्नई, हैदराबाद और पुणे में है। यह भी अत्यन्त रोचक है कि भारत में सूचना प्रौद्योगिकी उद्योग के सफल होने का कारण हार्डवेयर व सॉफ्टवेयर का निरंतर विकास है।

## औद्योगिक प्रदूषण तथा पर्यावरण निम्नीकरण

यद्यपि उद्योगों की भारतीय अर्थव्यवस्था की वृद्धि व विकास में महत्वपूर्ण भूमिका है, तथापि इनके द्वारा बढ़ते भूमि, वायु, जल तथा पर्यावरण प्रदूषण को भी नकारा नहीं जा सकता। उद्योग चार प्रकार के प्रदूषण के लिए उत्तरदायी हैं – (क) वायु (ख) जल (ग) भूमि (घ) ध्वनि। प्रदूषण करने वाले उद्योगों में ताप विद्युतगृह भी सम्मिलित हैं।

**वायु प्रदूषण** – अधिक अनुपात में अनचाही गैसों की उपस्थिति जैसे सल्फर डाइऑक्साइड तथा कार्बन

मोनोऑक्साइड वायु प्रदूषण का कारण है। वायु में निलंबित कणनुमा पदार्थों में ठोस व द्रवीय दोनों ही प्रकार के कण होते हैं जैसे – धूलि, स्प्रे, कुहासा तथा धुआँ। रसायन व कागज उद्योग, ईंटों के भट्टे, तेल शोधनशालाएँ, प्रगलन उद्योग, जीवाश्म ईंधन दहन तथा छोटे-बड़े कारखाने प्रदूषण के नियमों का उल्लंघन करते हुए धुआँ निष्कासित करते हैं। जहरीली गैसों का रिसाव बहुत भयानक तथा दूरगामी प्रभावों वाला हो सकता है। क्या आप भोपाल गैस त्रासदी के विषय में जानते हैं? वायु प्रदूषण, मानव स्वास्थ्य, पशुओं, पौधों, इमारतों तथा पूरे पर्यावरण पर दुष्प्रभाव डालते हैं।

**जल प्रदूषण** – उद्योगों द्वारा कार्बनिक तथा अकार्बनिक अपशिष्ट पदार्थों के नदी में छोड़ने से जल प्रदूषण फैलता है। जल प्रदूषण के प्रमुख कारक – कागज, लुगदी, रसायन, वस्त्र, तथा रंगाई उद्योग, तेल शोधन शालाएँ, चमड़ा उद्योग तथा इलैक्ट्रोप्लेटिंग उद्योग हैं जो रंग, अपमार्जक, अम्ल, लवण तथा भारी धातुएँ जैसे सीसा, पारा, कीटनाशक, उर्वरक, कार्बन, प्लास्टिक और रबर सहित कृत्रिम रसायन आदि जल में वाहित करते हैं। भारत के मुख्य अपशिष्ट पदार्थों में फ्लाई एश, फोस्फो-जिप्सम तथा लोहा-इस्पात की अशुद्धियाँ (slag) हैं।

**तापीय प्रदूषण** – जब कारखानों तथा तापघरों से गर्म जल को बिना ठंडा किए ही नदियों तथा तालाबों में छोड़ दिया जाता है, तो जल में तापीय प्रदूषण होता है। जलीय जीवन पर इसका क्या प्रभाव होगा बताएँ?

परमाणु ऊर्जा संयंत्रों के अपशिष्ट व परमाणु शस्त्र उत्पादक कारखानों से कैसर, जन्मजात विकार तथा अकाल प्रसव जैसी बीमारियाँ होती हैं। मृदा व जल प्रदूषण आपस में संबंधित हैं। मलबे का ढेर विशेषकर काँच, हानिकारक रसायन, औद्योगिक बहाव, पैकिंग, लवण तथा कूड़ा-कर्कट मृदा को अनुपजाऊ बनाता है। वर्षा जल के साथ ये प्रदूषक जमीन से रिसते हुए भूमिगत जल तक पहुँच कर उसे भी प्रदूषित कर देते हैं।



भारत – सॉफ्टवेयर टेक्नोलॉजी पार्क्स

**ध्वनि प्रदूषण** – ध्वनि प्रदूषण से खिन्नता तथा उत्तेजना ही नहीं वरन् श्रवण असक्षमता, हृदय गति, रक्त चाप तथा अन्य कायिक व्यथाएँ भी बढ़ती हैं। अनचाही ध्वनि, उत्तेजना व मानसिक चिंता का स्रोत है। औद्योगिक तथा निर्माण कार्य, कारखानों के उपकरण, जेनरेटर, लकड़ी चीरने के कारखाने, गैस यांत्रिकी तथा विद्युत ड्रिल (Drill) भी अधिक ध्वनि उत्पन्न करते हैं।

#### पर्यावरणीय निम्नीकरण की रोकथाम

कारखानों द्वारा निष्कासित एक लिटर अपशिष्ट से लगभग आठ गुणा स्वच्छ जल दूषित होता है। औद्योगिक प्रदूषण से स्वच्छ जल को कैसे बचाया जा सकता है, इसके कुछ निम्न सुझाव हैं –

- (क) विभिन्न प्रक्रियाओं में जल का न्यूनतम उपयोग तथा जल का दो या अधिक उत्तरोत्तर अवस्थाओं में पुनर्चक्रण द्वारा पुनः उपयोग।
- (ख) जल की आवश्यकता पूर्ति हेतु वर्षा जल संग्रहण।
- (ग) नदियों व तालाबों में गर्म जल तथा अपशिष्ट पदार्थों को प्रवाहित करने से पहले उनका शोधन करना। औद्योगिक अपशिष्ट का शोधन तीन चरणों में किया जा सकता है –
  - (अ) यांत्रिक साधनों द्वारा प्राथमिक शोधन। इसमें अपशिष्ट पदार्थों की छँटाई, उनके छोटे-छोटे टुकड़े करना, ढकना तथा तलछट जमाव आदि सम्मिलित हैं।
  - (ब) जैविक प्रक्रियाओं द्वारा द्वितीयक शोधन।

- (स) जैविक, रासायनिक तथा भौतिक प्रक्रियाओं द्वारा तृतीयक शोधन। इसमें अपशिष्ट जल को पुनर्चक्रण द्वारा पुनः प्रयोग योग्य बनाया जाता है।

जहाँ भूमिगत जल का स्तर कम है, वहाँ उद्योगों द्वारा इसके अधिक निष्कासन पर कानूनी प्रतिबंध होना चाहिये। वायु में निलंबित प्रदूषण को कम करने के लिए कारखानों में ऊँची चिमनियाँ, चिमनियों में एलेक्ट्रोस्टैटिक अवक्षेपण (electrostatic precipitators), स्क्रबर उपकरण तथा गैसीय प्रदूषक पदार्थों को जड़त्विय रूप से पृथक करने के लिए उपकरण होना चाहिये। कारखानों में कोयले की अपेक्षा तेल व गैस के प्रयोग से धुएँ के निष्कासन में कमी लायी जा सकती है। मशीनों व उपकरणों का उपयोग किया जा सकता है तथा जेनरेटरों में साइलेंसर (silencers) लगाया जा सकता है। ऐसी मशीनरी का प्रयोग किया जाए जो ऊर्जा सक्षम हों तथा कम ध्वनि प्रदूषण करे। ध्वनि अवशोषित करने वाले उपकरणों के इस्तेमाल के साथ कानों पर शोर नियंत्रण उपकरण भी पहनने चाहिये।

सतत् पोषणीय विकास की चुनौतियों के लिए पर्यावरणीय सचेतना से युक्त आर्थिक विकास की ज़रूरत है।



चित्र 6.7 – फरीदाबाद में यमुना एक्शन प्लान के अंतर्गत वाहित मल उपचार संयंत्र

#### राष्ट्रीय ताप विद्युतग्रह (N T P C) द्वारा दिखाया गया मार्ग

भारत में राष्ट्रीय ताप विद्युतग्रह कारपोरेशन विद्युत प्रदान करने वाली मुख्य निगम है। इसके पास पर्यावरण प्रबंधनंत्र (EMS) 14001 के लिए आई एस ओ (ISO) प्रमाण पत्र है। यह निगम प्राकृतिक पर्यावरण और संसाधन जैसे जल, खनिज तेल, गैस तथा ईंधन संरक्षण नीति का हिमायती है तथा इन्हें ध्यान में रखकर ही विद्युत संयंत्रों की स्थापना करता है। ऐसा निम्न उपायों द्वारा संभव है –

- (अ) आधुनिकतम तकनीकों पर आधारित उपकरणों का सही उपयोग करके तथा विद्यमान उपकरणों में सुधार।
- (ब) अधिकतम राख का इस्तेमाल कर अपशिष्ट पदार्थों का न्यून उत्पादन।
- (स) पारिस्थितिकी संतुलन बनाए रखने के लिए हरित क्षेत्र की सुरक्षा तथा वृक्षारोपण के लिए प्रेरित करना।
- (द) तरल अपशिष्ट प्रबंधन, राख युक्त जलीय पुनर्चक्रण तथा राख-संग्रह (Ash pond) प्रबंधन द्वारा पर्यावरण प्रदूषण को कम करना।
- (ध) सभी ऊर्जा संयंत्रों का पारिस्थितिकीय रूप से मॉनीटर तथा समीक्षा करना एवं ऑनलाइन आँकड़ों का प्रबंधन करना।



चित्र 6.8 – रामागुंडम संयंत्र

### अभ्यास अभ्यास अभ्यास अभ्यास अभ्यास

#### 1. बहुवैकल्पिक प्रश्न

- (i) निम्न से कौन-सा उद्योग चूना पत्थर को कच्चे माल के रूप में प्रयुक्त करता है?
  - (क) एल्युमिनियम
  - (ख) प्लास्टिक
  - (ग) सीमेंट
  - (घ) मोटरगाड़ी
- (ii) निम्न से कौन-सा उद्योग बॉक्साइट को कच्चे माल के रूप में प्रयोग करता है?
  - (क) एल्युमिनियम प्रगलन
  - (ख) सीमेंट
  - (ग) कागज
  - (घ) स्टील
- (iii) निम्न से कौन-सा उद्योग दूरभाष, कंप्यूटर आदि संयंत्र निर्मित करते हैं?
  - (क) स्टील
  - (ख) एल्युमिनियम प्रगलन
  - (ग) इलैक्ट्रॉनिक
  - (घ) सूचना प्रौद्योगिकी

#### 2. निम्नलिखित प्रश्नों के उत्तर लगभग 30 शब्दों में दीजिए।

- (i) विनिर्माण क्या है?
- (ii) आधारभूत उद्योग क्या है? उदाहरण देकर बताएँ।



3. निम्नलिखित प्रश्नों के उत्तर लगभग 120 शब्दों में दीजिए।

(i) उद्योग पर्यावरण को कैसे प्रदूषित करते हैं?

(ii) उद्योगों द्वारा पर्यावरण निम्नीकरण को कम करने के लिए उठाए गए विभिन्न उपायों की चर्चा करें?

### क्रियाकलाप

उद्योगों के संदर्भ में प्रत्येक के लिए एक शब्द दें (संकेतिक अक्षर संख्या कोष्ठक में दी गई है तथा उत्तर अंग्रेजी के शब्दों में हैं)

- |   |             |
|---|-------------|
| (i) मशीनरी चलाने में प्रयुक्त           | (5) P.....  |
| (ii) कारखानों में काम करने वाले व्यक्ति | (6) W.....  |
| (iii) उत्पाद को जहाँ बेचा जाता है       | (6) M.....  |
| (iv) वह व्यक्ति जो सामान बेचता है       | (8) R.....  |
| (v) वस्तु उत्पादन                       | (7) P.....  |
| (vi) निर्माण या उत्पादन                 | (11) M..... |
| (vii) भूमि, जल तथा वायु अवनयन           | (9) P.....  |

### प्रोजेक्ट कार्य

अपने क्षेत्र के एक कृषि आधारित तथा एक खनिज आधारित उद्योग को चुनें।

(i) ये कच्चे माल के रूप में क्या प्रयोग करते हैं?

(ii) विनिर्माण प्रक्रिया में अन्य निवेश क्या हैं जिनसे परिवहन लागत बढ़ती है।

(iii) क्या ये कारखाने पर्यावरण नियमों का पालन करते हैं?

## क्रियाकलाप

निम्न वर्ग पहेली में क्षैतिज अथवा ऊर्ध्वाधर अक्षरों को जोड़ते हुए निम्न प्रश्नों के उत्तर दें।

नोट : पहेली के उत्तर अंग्रेजी के शब्दों में हैं।

G	G	G	P	V	A	R	A	N	A	S	I
U	O	J	I	P	G	X	K	M	Q	W	V
K	S	U	G	A	R	C	A	N	E	E	N
O	T	T	O	N	O	Z	V	O	P	T	R
A	U	E	L	U	B	H	I	L	A	I	U
T	K	O	C	R	A	Q	N	T	R	L	N
E	I	R	O	N	S	T	E	E	L	S	J
E	N	A	N	O	E	P	I	T	L	R	Y
G	A	N	U	J	D	R	A	G	D	T	A
N	T	A	R	P	O	A	P	U	E	P	Y
A	S	N	A	E	N	J	D	I	Y	S	K
S	M	H	V	L	I	A	J	H	S	K	G

- (i) वस्त्र, चीनी, वनस्पति तेल तथा रोपण उद्योग जो कृषि से कच्चा माल प्राप्त करते हैं, उन्हें कहते हैं...
- (ii) चीनी उद्योग में प्रयुक्त होने वाला कच्चा पदार्थ।
- (iii) इस रेशे को गोल्डन फाइबर (Golden Fibre) भी कहते हैं।
- (iv) लौह-अयस्क, कोकिंग कोयला तथा चूना पत्थर इस उद्योग के प्रमुख कच्चे माल हैं।
- (v) छत्तीसगढ़ में स्थित सार्वजनिक क्षेत्र का लोहा-इस्पात उद्योग।
- (vi) उत्तर प्रदेश में इस स्थान पर डीजल रेलवे इंजन बनाए जाते हैं।





1069CH05

# खनिज तथा ऊर्जा संसाधन

# 5



हैबन अपने पिता के साथ दूर के गाँव से गुवाहाटी आया है।

वह लोगों को घरों जैसी अजीब चीजों में जाते देखता है जो सड़क पर चलती हैं। वह एक 'रसोई' को भी बहुत से घरों के साथ जाते देखता है। वह आश्चर्य से अपने पिता से पूछता है, "पिताजी हमारा घर इस प्रकार क्यों नहीं चलता जैसा कि उसने गुवाहाटी में देखा?"

उसके पिता ने बताया, "यह घर नहीं है; ये बसें व गाड़ियाँ हैं। हमारे घरों की तरह ये ईंटों व पत्थरों से नहीं बनी हैं; इन्हें बनाने में लोहा, एल्यूमिनियम जैसी धातुओं का प्रयोग किया गया है। ये अपने आप नहीं चलते। ये इंजन द्वारा चालित होते हैं और इंजन को चलाने के लिए ऊर्जा चाहिये।"

हम अपनी रोजमर्रा की ज़िंदगी में धातु से बनी विभिन्न वस्तुओं का प्रयोग करते हैं। क्या आप अपने घर में प्रयोग की जाने वाली धातु से बनी चीजों की सूची बना सकते हैं? ये धातुएँ कहाँ से आती हैं?

आपने पढ़ा है कि भू-पर्पटी (पृथ्वी की ऊपरी परत) विभिन्न खनिजों के योग से बनी चट्टानों से निर्मित है। इन खनिजों का उपयुक्त शोधन करके ही ये धातुएँ निकाली जाती हैं।

खनिज हमारे जीवन के अति अनिवार्य भाग हैं। लगभग हर चीज़ जो हम इस्तेमाल करते हैं – एक छोटी सूई से लेकर एक बड़ी इमारत तक, या फिर एक बड़ा जहाज आदि – सभी खनिजों से बने हैं। रेलवे लाइन और सड़क के पत्थर, हमारे औजार तथा मशीनें – सभी खनिजों से बने हैं। कारें, बसें, रेलगाड़ियाँ, हवाई जहाज सभी खनिजों से निर्मित हैं और धरती से प्राप्त ऊर्जा के साधनों द्वारा चालित होते हैं। यहाँ तक कि भोजन में भी खनिज होते हैं जिसे हम खाते हैं। मनुष्य ने विकास की सभी अवस्थाओं में – अपनी जीविका तथा सजावट, त्योहारों व धार्मिक अनुष्ठान के लिए खनिजों का प्रयोग किया है।

## खनिज व दंतमंजन से एक उज्ज्वल मुस्कान

दंतमंजन आपके दाँत साफ करते हैं। कुछ अपघर्षक खनिज जैसे सिलिका (silica), चूना पत्थर (limestone), एल्यूमिनियम ऑक्साइड व विभिन्न फॉस्फेट खनिज स्वच्छता में मदद करते हैं। फ्लूराइड (fluoride) जो दाँतों को गलने से रोकता है, फ्लूओराइड नामक खनिज से प्राप्त होता है। अधिकतर दंतमंजन टिटैनियम ऑक्साइड (Titanium Oxide) से सफेद बनाए जाते हैं जोकि (Rutile, ilmenite) रथूटाइल, इल्मेनाइट तथा एनाटेज नामक खनिजों से प्राप्त होते हैं। कुछ दंतमंजन जो चमक प्रदान करते हैं, उनका कारण अभ्रक है। टूथब्रश व पेस्ट की ट्यूब पेट्रोलियम से प्राप्त प्लास्टिक की बनी होती है। अब यह बताइये कि ये खनिज कहाँ पाए जाते हैं?

**ज़रा ध्यान से सोचें व बताएँ कि रोशनी देने वाले बल्ब में कितने खनिज प्रयुक्त होते हैं?**

## सभी सजीव वस्तुओं को खनिजों की आवश्यकता होती है

खनिजों के बिना जीवन प्रक्रिया नहीं चल सकती। यद्यपि हमारे कुल पौष्टिक उपभोग का केवल 0.3 प्रतिशत भाग ही खनिज है; तथापि ये इतने महत्वपूर्ण और गुणकारी हैं कि इनके बिना हम 99.7 प्रतिशत भोज्य पदार्थों का उपयोग करने में असमर्थ होंगे।

**ज़रा ध्यान से सोचें व बताएँ तथा भोज्य पदार्थों पर अंकित 'पोषक तथ्यों' को इकट्ठा करें।**

## खनिज क्या है?

भू-वैज्ञानिकों के अनुसार खनिज एक प्राकृतिक रूप से विद्यमान समरूप तत्व है जिसकी एक निश्चित आंतरिक संरचना है। खनिज प्रकृति में अनेक रूपों में पाए जाते हैं जिसमें कठोर हीरा व नरम चूना तक सम्मिलित हैं। खनिज इतने विविध क्यों हैं?

आप चट्टानों के विषय में पहले ही पढ़ चुके हैं। चट्टानें खनिजों के समरूप तत्वों के यौगिक हैं। कुछ चट्टानें जैसे चूना पत्थर - केवल एक ही खनिज से बनी हैं; लेकिन अधिकतर चट्टानें विभिन्न अनुपातों के अनेक खनिजों का योग हैं। यद्यपि 2000 से अधिक खनिजों की पहचान की जा चुकी है, लेकिन अधिकतर चट्टानों में केवल कुछ ही खनिजों की बहुतायत है।

एक खनिज विशेष जो निश्चित तत्वों का योग है, उन तत्वों का निर्माण उस समय के भौतिक व रासायनिक परिस्थितियों का परिणाम है। इसके फलस्वरूप ही खनिजों में विविध रंग, कठोरता, चमक, घनत्व तथा विविध क्रिस्टल पाए जाते हैं। भू-वैज्ञानिक इन्हीं विशेषताओं के आधार पर खनिजों का वर्गीकरण करते हैं।

### भूगोलविदों व भू-वैज्ञानिकों द्वारा खनिजों का अध्ययन

भूगोलविद् स्थलाकृतियों की बेहतर जानकारी हेतु खनिजों का अध्ययन भू-पृष्ठ के एक अंश के रूप में करते हैं। भूगोलवेत्ता खनिज संसाधनों के वितरण व खनिजों से संबंधित आर्थिक क्रियाओं में ज्यादा रूचि रखते हैं। परंतु एक भू-वैज्ञानिक, खनिजों की निर्माण प्रक्रिया, इनकी आयु व खनिजों के भौतिक व रासायनिक संगठन से संबंधित विषयों की जानकारी रखते हैं।

सामान्य व वाणिज्यिक (व्यापारिक) उद्देश्य हेतु खनिज निम्न प्रकार से वर्गीकृत किये जाते हैं -

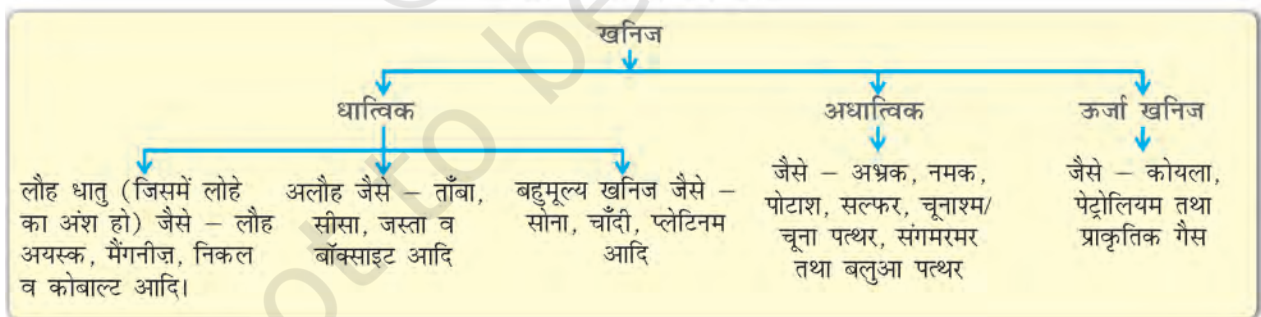
हेतु 'अयस्क' शब्द का प्रयोग किया जाता है। खनन का आर्थिक महत्त्व तभी है जब अयस्क में खनिजों का संचयन पर्याप्त मात्रा में हो। खनिजों के खनन की सुविधा इनके निर्माण व संरचना पर निर्भर है। खनन सुविधा इसके मूल्य को निर्धारित करती है। अतः हमारे लिए मुख्य शैल समूहों को समझना अत्यंत आवश्यक है जिनमें ये खनिज पाये जाते हैं।

खनिज प्रायः निम्न शैल समूहों से प्राप्त होते हैं :

(क) आग्नेय तथा कायांतरित चट्टानों में खनिज दरारों, जोड़ों, भ्रंशों व विदारों में मिलते हैं। छोटे जमाव शिराओं के रूप में और बृहत् जमाव परत के रूप में पाए जाते हैं। इनका निर्माण भी अधिकतर उस समय होता है जब ये तरल अथवा गैसीय अवस्था में दरारों के सहारे भू-पृष्ठ की ओर धकेले जाते हैं। ऊपर आते हुए ये ठंडे होकर जम जाते हैं। मुख्य धात्विक खनिज जैसे - जस्ता, ताँबा, जिंक और सीसा आदि इसी तरह शिराओं व जमावों के रूप में प्राप्त होते हैं।

(ख) अनेक खनिज अवसादी चट्टानों के अनेक खनिज संस्तरों या परतों में पाए जाते हैं। इनका निर्माण क्षैतिज परतों में निक्षेपण, संचयन व जमाव का परिणाम है। कोयला तथा कुछ अन्य प्रकार के लौह अयस्कों का निर्माण लंबी अवधि तक अत्यधिक

### खनिजों का वर्गीकरण



चित्र 5.1

### खनिजों की उपलब्धता

खनिज कहाँ पाए जाते हैं?

सामान्यतः खनिज 'अयस्कों' में पाए जाते हैं। किसी भी खनिज में अन्य अवयवों या तत्वों के मिश्रण या संचयन

रूष्मा व दबाव का परिणाम है। अवसादी चट्टानों में दूसरी श्रेणी के खनिजों में जिप्सम, पोटाश, नमक व सोडियम सम्मिलित हैं। इनका निर्माण विशेषकर शुष्क प्रदेशों में वाष्पीकरण के फलस्वरूप होता है।

खनिज तथा ऊर्जा संसाधन



- (ग) खनिजों के निर्माण की एक अन्य विधि धरातलीय चट्टानों का अपघटन है। चट्टानों के घुलनशील तत्वों के अपरदन के पश्चात् अयस्क वाली अवशिष्ट चट्टानें रह जाती हैं। बॉक्साइट का निर्माण इसी प्रकार होता है।
- (घ) पहाड़ियों के आधार तथा घाटी तल की रेत में जलोढ़ जमाव के रूप में भी कुछ खनिज पाए जाते हैं। ये निक्षेप 'प्लेसर निक्षेप' के नाम से जाने जाते हैं। इनमें प्रायः ऐसे खनिज होते हैं जो जल द्वारा घर्षित नहीं होते। इन खनिजों में सोना, चाँदी, टिन व प्लेटिनम प्रमुख हैं।
- (ङ) महासागरीय जल में भी विशाल मात्रा में खनिज पाए जाते हैं लेकिन इनमें से अधिकांश के व्यापक रूप से विसरित होने के कारण इनकी आर्थिक सार्थकता कम है। फिर भी सामान्य नमक, मैग्नीशियम तथा ब्रोमाइन ज्यादातर समुद्री जल से ही प्रग्रहित (derived) होते हैं। महासागरीय तली भी मैग्नीज ग्रंथिकाओं (nodules) में धनी हैं।

### एक रोचक तथ्य

**रैट होल (Rat Hole) खनन** – क्या आप जानते हैं कि भारत में अधिकांश खनिज राष्ट्रीयकृत हैं और इनका निष्कर्षण सरकारी अनुमति के पश्चात् ही सम्भव है? किन्तु उत्तर-पूर्वी भारत के अधिकांश जनजातीय क्षेत्रों में, खनिजों का स्वामित्व व्यक्तिगत व समुदायों को प्राप्त है। मेघालय में कोयला, लौह अयस्क, चूना पत्थर व डोलोमाइट के विशाल निक्षेप पाए जाते हैं। जोवाई व चेरापूँजी में कोयले का खनन परिवार के सदस्य द्वारा एक लंबी संकीर्ण सुरंग के रूप में किया जाता है, जिसे रैट होल खनन कहते हैं। नेशनल ग्रीन ट्रिब्यूनल ने इन क्रियाकलापों को अवैध घोषित किया है और सलाह दी है कि इसे तुरंत रोक दिया जाना चाहिए।

**जरा ध्यान से सोचें व बताएँ** – एक खुली खदान (Open pit mine), उत्खनन व एक शैफ्टयुक्त भूमिगत खदान में क्या अंतर है?

भारत अच्छे और विविध प्रकार के खनिज संसाधनों में सौभाग्यशाली है, यद्यपि इनका वितरण असमान है। मोटे तौर पर प्रायद्वीपीय चट्टानों में कोयले, धात्विक खनिज, अभ्रक व अन्य अनेक अधात्विक खनिजों के अधिकांश भंडार संचित हैं। प्रायद्वीप के पश्चिमी और

पूर्वी पार्श्वों पर गुजरात और असम की तलछटी चट्टानों में अधिकांश खनिज तेल निक्षेप पाए जाते हैं। प्रायद्वीपीय शैल क्रम के साथ राजस्थान में अनेक अलौह खनिज पाए जाते हैं। उत्तरी भारत के विस्तृत जलोढ़ मैदान आर्थिक महत्त्व के खनिजों से लगभग विहीन है। ये विभिन्नताएँ खनिजों की रचना में अंतरग्रस्त भू-गर्भिक संरचना, प्रक्रियाओं और समय के कारण हैं।

आइए, अब हम भारत में कुछ प्रमुख खनिजों के वितरण का अध्ययन करें। सदैव स्मरण रखें कि अयस्क में खनिज का सांद्रण उत्खनन की सुगमता और बाजार की निकटता, किसी संचय (reserve) की आर्थिक जीव्यता (Viability) को प्रभावित करने में महत्त्वपूर्ण भूमिका निभाते हैं। अतः माँग की पूर्ति के लिए अनेक संभव विकल्पों में से चयन करना पड़ता है। ऐसा हो जाने के बाद एक खनिज 'निक्षेप' अथवा 'भंडार' खदान में परिवर्तित हो जाता है।

### लौह खनिज

लौह खनिज धात्विक खनिजों के कुल उत्पादन मूल्य के तीन-चौथाई भाग का योगदान करते हैं। ये धातु शोधन उद्योगों के विकास को मजबूत आधार प्रदान करते हैं। भारत अपनी घरेलू माँग को पूरा करने के पश्चात् बड़ी मात्रा में धात्विक खनिजों का निर्यात करता है।

### लौह अयस्क (Iron Ore)

लौह अयस्क एक आधारभूत खनिज है तथा औद्योगिक विकास की रीढ़ है। भारत में लौह अयस्क के विपुल संसाधन विद्यमान हैं। भारत उच्च कोटि के लोहांशयुक्त लौह अयस्क में धनी है। मैग्नेटाइट सर्वोत्तम प्रकार का लौह अयस्क है जिसमें 70 प्रतिशत लोहांश पाया जाता है। इसमें सर्वश्रेष्ठ चुंबकीय गुण होते हैं, जो विद्युत उद्योगों में विशेष रूप से उपयोगी हैं। हेमेटाइट सर्वाधिक महत्त्वपूर्ण औद्योगिक लौह अयस्क है जिसका अधिकतम मात्रा में उपभोग हुआ है। किन्तु इसमें लोहांश की मात्रा मैग्नेटाइट की अपेक्षा थोड़ी-सी कम होती है। (इसमें लोहांश 50 से 60 प्रतिशत तक पाया जाता है।) वर्ष 2018-19 में लौह अयस्क का लगभग समस्त उत्पादन (97 प्रतिशत) ओडिशा, छत्तीसगढ़, कर्नाटक और झारखंड से प्राप्त हुआ, शेष उत्पादन (3 प्रतिशत) अन्य राज्यों में हुआ था।



### क्या आप जानते हैं?

कन्नड़ भाषा में 'कुदरे' शब्द का अर्थ है घोड़ा। कर्नाटक के पश्चिमी घाट की सबसे ऊँची चोटी घोड़े के मुख से मिलती-जुलती है। बेलाडिला की पहाड़ियाँ, बैल के डील (hump) से मिलती-जुलती हैं, जिसके कारण इसका यह नाम पड़ा।



चित्र 5.2 – लौह अयस्क खदान

भारत में लौह अयस्क की पेटियाँ हैं –

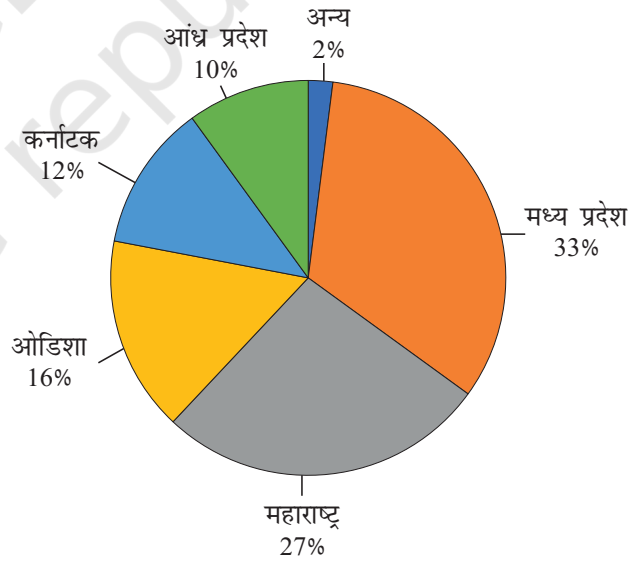
- ओडिशा-झारखंड पेटि – ओडिशा में उच्च कोटि का हेमेटाइट किस्म का लौह अयस्क मयूरभंज व केंदुझर जिलों में बादाम पहाड़ खदानों से निकाला जाता है। इसी से सन्निद्ध झारखंड के सिंहभूम जिले में गुआ तथा नोआमुंडी से हेमेटाइट अयस्क का खनन किया जाता है।
- दुर्ग-बस्तर-चन्द्रपुर पेटि – यह पेटि महाराष्ट्र व छत्तीसगढ़ राज्यों के अंतर्गत पाई जाती है। छत्तीसगढ़ के बस्तर जिले में बेलाडिला पहाड़ी श्रृंखलाओं में अति उत्तम कोटि का हेमेटाइट पाया जाता है जिसमें इस गुणवत्ता के लौह के 14 जमाव मिलते हैं। इसमें इस्पात बनाने में आवश्यक सर्वश्रेष्ठ भौतिक गुण विद्यमान हैं। इन खदानों का लौह अयस्क विशाखापट्टनम् पत्तन से जापान तथा दक्षिण कोरिया को निर्यात किया जाता है।
- बल्लारि-चित्रदुर्ग, चिक्कमंगलूरु-तुमकूरु पेटि – कर्नाटक की इस पेटि में लौह अयस्क की बृहत्

राशि संचित है। कर्नाटक में पश्चिमी घाट में अवस्थित कुद्रेमुख की खानें शत प्रतिशत निर्यात इकाई हैं। कुद्रेमुख निक्षेप संसार के सबसे बड़े निक्षेपों में से एक माने जाते हैं। लौह अयस्क कर्दम (Slurry) रूप में पाइपलाइन द्वारा मंगलूरु के निकट एक पत्तन पर भेजा जाता है।

- महाराष्ट्र-गोआ पेटि – यह पेटि गोआ तथा महाराष्ट्र राज्य के रत्नागिरी जिले में स्थित है। यद्यपि यहाँ का लोहा उत्तम प्रकार का नहीं है तथापि इसका दक्षता से दोहन किया जाता है। मरमागाओ पत्तन से इसका निर्यात किया जाता है।

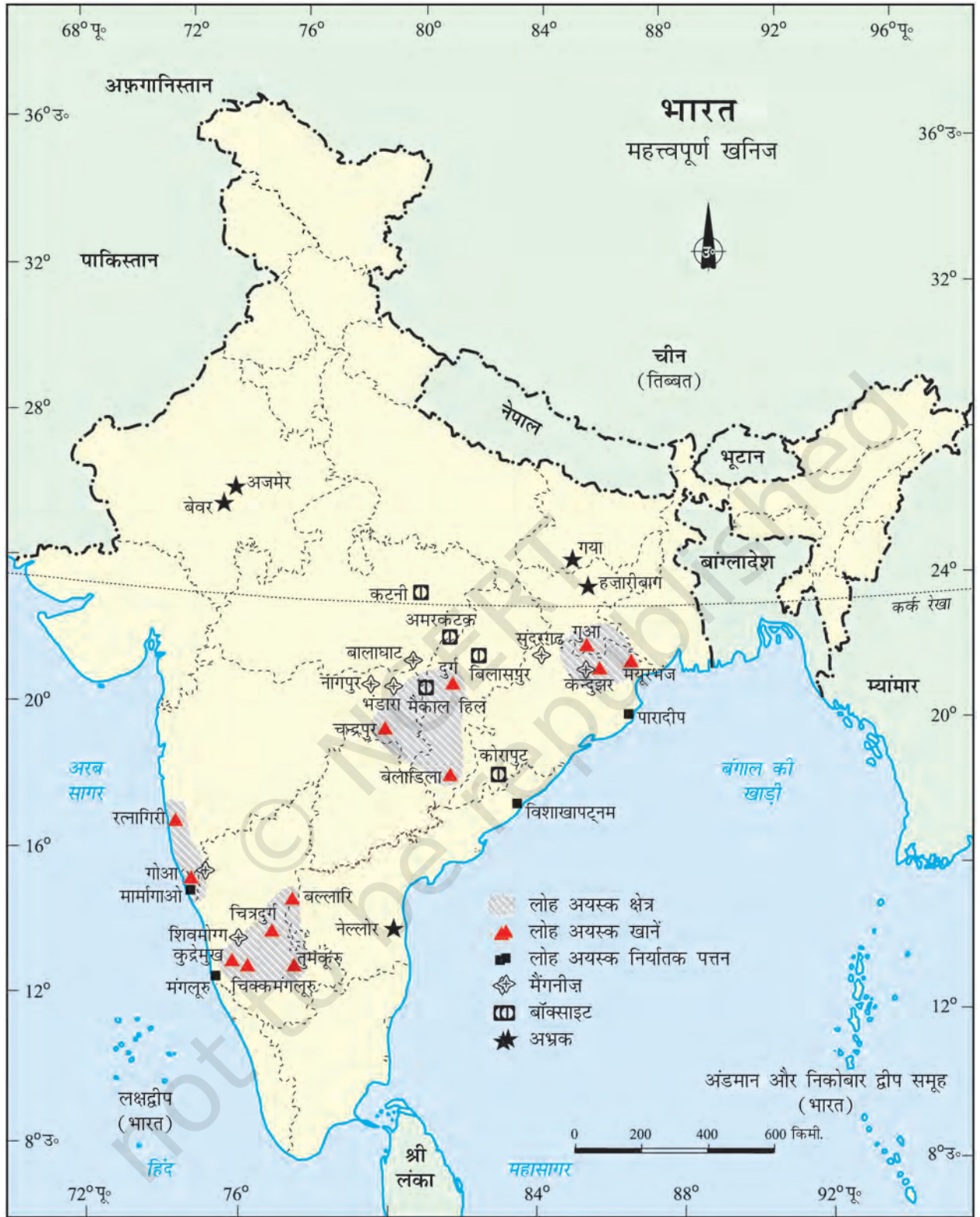
### मैंगनीज

मैंगनीज मुख्य रूप से इस्पात के विनिर्माण में प्रयोग किया जाता है। एक टन इस्पात बनाने में लगभग 10 किग्रा. मैंगनीज की आवश्यकता होती है। इसका उपयोग ब्लीचिंग पाउडर, कीटनाशक दवाएँ व पेंट बनाने में किया जाता है।



चित्र 5.3 – मैंगनीज उत्पादन में राज्यों का अंश (प्रतिशत में) – 2018-19





भारत - महत्वपूर्ण खनिजों का वितरण



ज़रा ध्यान से सोचें व बताएँ – भारत में लौह अयस्क, मैंगनीज़, कोयला तथा लोहा इस्पात उद्योग के वितरण वाले मानचित्रों को अध्यारोपित करें। क्या आप इनमें कोई संबंध देखते हैं? स्पष्ट करें।

### अलौह खनिज

भारत में अलौह खनिजों की संचित राशि व उत्पादन अधिक संतोषजनक नहीं है। यद्यपि ये खनिज जिनमें ताँबा, बॉक्साइट, सीसा और सोना आते हैं, धातु शोधन, इंजीनियरिंग व विद्युत उद्योगों में महत्वपूर्ण भूमिका निभाते हैं। आइए! हम ताँबा बॉक्साइट का वितरण समझें।

### ताँबा

भारत में ताँबे के भंडार व उत्पादन क्रांतिक रूप से न्यून हैं। घातवर्ध (malleable), तन्य और ताप सुचालक होने के कारण ताँबे का उपयोग मुख्यतः बिजली के तार बनाने, इलैक्ट्रॉनिक्स और रसायन उद्योगों में किया जाता है। मध्य प्रदेश की बालाघाट खदानें देश का लगभग 52 प्रतिशत ताँबा उत्पन्न करती हैं। झारखंड का सिंहभूम जिला भी ताँबे का मुख्य उत्पादक है। राजस्थान की खेतड़ी खदानें भी ताँबे के लिए प्रसिद्ध थीं।

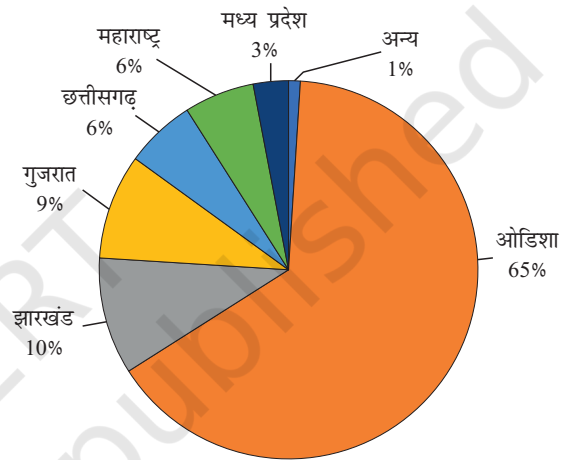


चित्र 5.4 – मलंजखंड में ताँबा खदान

### बॉक्साइट

यद्यपि अनेक अयस्कों में एल्यूमिनियम पाया जाता है परंतु सबसे अधिक एल्यूमिना क्ले (Clay) जैसे दिखने वाले पदार्थ बॉक्साइट से ही प्राप्त किया जाता है बॉक्साइट निक्षेपों की रचना एल्यूमिनियम सीलिकेटों से समृद्ध व्यापक भिन्नता वाली चट्टानों के विघटन से होती है।

एल्यूमिनियम एक महत्वपूर्ण धातु है क्योंकि यह लोहे जैसी शक्ति के साथ-साथ अत्यधिक हल्का एवं सुचालक भी होता है। इसमें अत्यधिक घातवर्धता (malleability) भी पाई जाती है।



चित्र 5.5 – बॉक्साइट उत्पादन में राज्यों का अंश (प्रतिशत में) – 2018-19



चित्र 5.6 – बॉक्साइट खदान

भारत में बॉक्साइट के निक्षेप मुख्यतः अमरकंटक पठार, मैकाल पहाड़ियों तथा बिलासपुर-कटनी के पठारी प्रदेश में पाए जाते हैं।

ओडिशा भारत का सबसे बड़ा बॉक्साइट उत्पादक राज्य है, (2018-19) यहाँ कोरापुट जिले में पंचपतमाली निक्षेप राज्य के सबसे महत्वपूर्ण बॉक्साइट निक्षेप हैं।

**जरा ध्यान से सोचें व बताएँ –** भारत के भौतिक मानचित्र पर बॉक्साइट की खानें चिह्नित करें।

### एक रोचक तथ्य

एल्युमिनियम की खोज के बाद सम्राट नेपोलियन तृतीय अपने कपड़ों पर एल्युमिनियम से बने हुक व बटन पहनता था तथा अपने खास मेहमानों को एल्युमिनियम से बने बर्तनों में भोजन कराता, तथा आम मेहमानों को सोने व चाँदी के बर्तनों में भोजन परोसा जाता। इस घटना के तीस वर्ष बाद पेरिस में भिखारियों के पास एल्युमिनियम के बर्तन एक आम बात थी।

### अधात्विक खनिज

**अभ्रक** – अभ्रक एक ऐसा खनिज है जो प्लेटों अथवा पत्रण क्रम में पाया जाता है। इसका चादरों में विपाटन (split) आसानी से हो सकता है। ये परतें इतनी महीन हो सकती हैं कि इसकी एक हजार परतें कुछ सेंटीमीटर ऊँचाई में समाहित हो सकती हैं। अभ्रक पारदर्शी, काले, हरे, लाल, पीले अथवा भूरे रंग का हो सकता है।

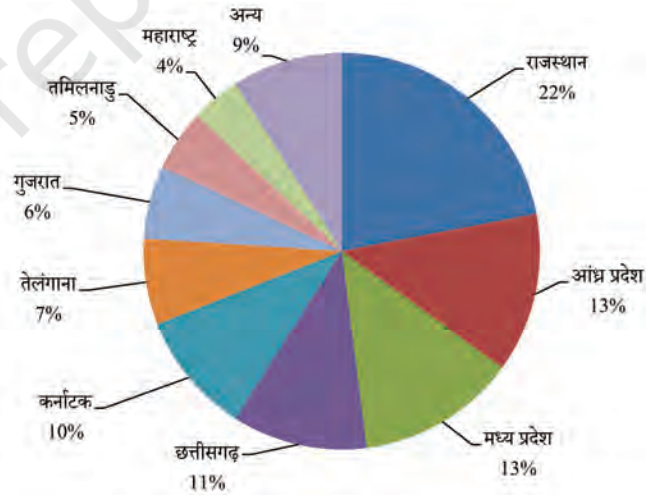
इसकी सर्वोच्च परावैद्युत शक्ति, ऊर्जा ह्रास का निम्न गुणांक, विंसवाहन के गुण और उच्च वोल्टेज की प्रतिरोधिता के कारण अभ्रक विद्युत व इलेक्ट्रॉनिक उद्योगों में प्रयुक्त होने वाले अपरिहार्य खनिजों में से एक है।

अभ्रक के निक्षेप छोटानागपुर पठार के उत्तरी पठारी किनारों पर पाए जाते हैं। बिहार-झारखंड की कोडरमा-गया-हजारीबाग पेटी अग्रणी उत्पादक हैं। राजस्थान के मुख्य अभ्रक उत्पादक क्षेत्र अजमेर के आस पास हैं। आंध्र प्रदेश की नेल्लोर अभ्रक पेटी भी देश की महत्वपूर्ण उत्पादक पेटी है।

### चट्टानी खनिज

**चूना पत्थर (Limestone)** – चूना पत्थर कैल्शियम या कैल्शियम कार्बोनेट तथा मैग्नीशियम कार्बोनेट से बनी चट्टानों में पाया जाता है। यह अधिकांशतः अवसादी चट्टानों में पाया जाता है। चूना पत्थर सीमेंट उद्योग का एक आधारभूत कच्चा माल होता है। और लौह-प्रगलन की भट्टियों के लिए अनिवार्य है।

**जरा ध्यान से सोचें व बताएँ –** मानचित्र का अध्ययन करें तथा बताएँ कि छोटानागपुर क्षेत्र खनिजों का भंडार क्यों है?



चित्र 5.7 – चूना पत्थर उत्पादन में राज्यों का अंश (प्रतिशत में) - 2018-19

खनन को घातक उद्योग (Killer Industry) बनने से रोकने के लिए दृढ़ सुरक्षा विनियम और पर्यावरणीय कानूनों का क्रियांवयन अनिवार्य है।



## खनन के जोखिम/खतरे

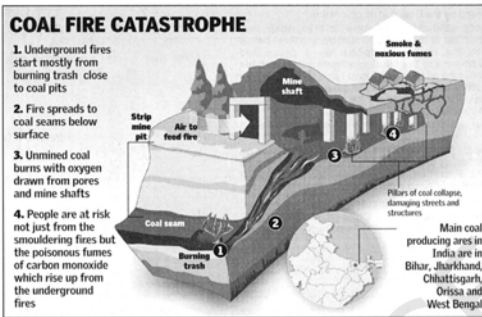
क्या आपने कभी खनिकों द्वारा आपके जीवन को सुविधाजनक बनाने के लिए किये गये प्रयासों के बारे में सोचा है? खनन का खनिकों के स्वास्थ्य तथा पर्यावरण पर क्या प्रभाव पड़ता है?

खदानों में काम करने वाले श्रमिक लगातार धूल व हानिकारक धुएँ में साँस लेते हुए फेफड़ों संबंधी बीमारियों के शिकार हो जाते हैं। खदानों की छतों के गिरने, सैलाब आने (जलप्लावित होना), कोयले की खदानों में आग लगने आदि, खतरे खदान श्रमिकों के लिए स्थाई हैं। खदान क्षेत्रों में खनन के कारण जल स्रोत संदूषित हो जाते हैं। अवशिष्ट पदार्थों तथा खनिज तरल के मलबे के खत्ता लगाने से भूमि व मिट्टी का अवक्षय होता है और सरिताओं तथा नदियों का प्रदूषण बढ़ता है।



चित्र 5.8 – खनन क्षेत्रों में धूल उठने से वायु प्रदूषण

## Jharia to be shifted



Law Kumar Mishra | TNN

**Dhanbad:** The government has decided to relocate an entire township — Jharia — because of the uncontrollable spread of underground fires that have been burning for years in the coal belt.

**Coal unit fined Rs 300 cr in damages**

Dhananjay Mahapatra | TNN

**New Delhi:** The Supreme Court has asked India's largest coal producing company — South Eastern Coalfields Ltd — to pay within a month Rs 300 crore as compensation for using forest land in Chhattisgarh. This is in addition to Rs 50 crore already paid by the PSU, which is a subsidiary of Coal India Ltd, to continue its operations in the state. SECL will have to pay Rs 100 crore within a week and the rest within a month, the forest Bench comprising CJI Y K Sabharwal and Justices Arijit Pasayat and S H Kapadia directed on Friday.

The court, in its earlier judgment, had said that all companies were liable to pay Penal Compensatory Afforestation cost and amount of Net Present Value to continue operations in forest land already allotted to them by the states. Appearing for the PSU, solicitor general GE Vahamvati argued that the company had one of the best records for protection of environment and had won awards at the national and state level. He said the Rs 50 crore already deposited by the company was compensation enough for it to be allowed coal mining operations. Appearing for the ministry of environment and forests, counsel A D N Rao

“The Centre has already sanctioned Rs 14 crore for the first phase of shifting.”

Claiming it to be one of the world's major evacuation drives, Soren said the shifting would be done in three phases in five years and he also ac-

1990. According to the Rana panel, the cost of shifting people will be at Rs 20,000 crore. The Rana panel had also said, “It is profitable to shift people from Jharia, since coal worth Rs 60,000 crore is lying unutilised beneath the Jharia

## ‘Over 50% of coal-belt mines unsafe’

Law Kumar Mishra | TNN

**Dhanbad:** Three days after one of the worst mining disasters in decades left 54 people dead, the chief of the company which owns these mines, said no less than half the mines in the area did not meet the basic safety standards.

Bharat Coking Coal Ltd (BCCL) chairman Partho S Bhattacharya, however, said on Saturday the company shouldn't be blamed for operating unsafe mines because workers and trade unions had blocked moves to shut these for fear of losing jobs. He said only one out of 41 mines was operated scientifically and of the rest, the many were functioning against the advice of the Directorate General of Mines Safety. He described safety standards in 24 mines as poor.

Bhattacharya said workers were aware that they would have to seek voluntary retirement if unsafe mines were shut.

Bharat Coking Coal management on Saturday also handed over employment letters to the immediate people nominated by families of victims. Ironically, these people, most likely, would go to work in mines deemed unsafe by the company.

BCCL's audit of the safety status of mines, graded second and third degrees,



**WAIT AND WATCH:** A crowd watches the ongoing rescue operation outside the Bharat Coking Coal Ltd mine at Bhatdih in Jharkhand on Thursday

## ‘Safety standards were not in place’

Law Kumar Mishra | TNN

**Dhanbad:** Union coal minister Shibu Soren on Thursday announced an ex gratia of Rs 3 lakh to the families of the mine tragedy victims. Soren said: “Dependents of the victims will be provided employment by the Bharat Coking Coal from today. A probe by the director general of mines safety and the labour commissioner will also be initiated.”

Soren also held discussions with Bharat Coking Coal officials and promised medical help to the four survivors.

tained, even though the director general of mine safety carries out surveys of the safety norms,” an expert said.

Some agitating miners alleged that “there is no emergency measures inside the mine. We go deep — between 400 feet and 1,500 ft — into the mines with only an oxygen mask.” The tragedy points to the lack of security measures by Bharat Coking Coal despite previous instances of disasters due to methane leak.

At least 48 people were killed in explosions in Jeetpur mine, 43 in Sudamdeeh and 30 in



## खनिजों का संरक्षण

हम सभी को उद्योग और कृषि की खनिज निक्षेपों और उनसे विनिर्मित पदार्थों पर भारी निर्भरता सुप्रेक्षित है। खनिज योग्य निक्षेप की कुल राशि असार्थक अंश है, अर्थात् भू-पर्पटी का एक प्रतिशत। जिन खनिज संसाधनों के निर्माण व सांद्रण में लाखों वर्ष लगे हैं, हम उनका शीघ्रता से उपभोग कर रहे हैं। खनिज निर्माण की भूगर्भिक प्रक्रियाएँ इतनी धीमी हैं कि उनके वर्तमान उपभोग की दर की तुलना में उनके पुनर्भरण की दर अपरिमित रूप से थोड़ी है। इसीलिए खनिज संसाधन सीमित तथा अनवीकरण योग्य हैं। समृद्ध खनिज निक्षेप हमारे देश की अत्यधिक मूल्यवान संपत्ति हैं, लेकिन ये अल्पजीवी हैं। अयस्कों के सतत् उत्खनन से लागत बढ़ती है क्योंकि खनिजों के उत्खनन की गहराई बढ़ने के साथ उनकी गुणवत्ता घटती जाती है।

आपने खनिज संसाधनों को सुनियोजित एवं सतत् पोषणीय ढंग से प्रयोग करने के लिए एक तालमेल युक्त प्रयास करना होगा। निम्न कोटि के अयस्कों का कम लागतों पर प्रयोग करने के लिए उन्नत प्रौद्योगिकियों का सतत् विकास करते रहना होगा। धातुओं का पुनः चक्रण, रद्दी धातुओं का प्रयोग तथा अन्य प्रतिस्थापनों का उपयोग भविष्य में हमारे खनिज संसाधनों के संरक्षण के उपाय हैं।

**ज़रा ध्यान से सोचें व बताएँ** – उन पदार्थों की सूची बनाएँ जहाँ खनिजों की अपेक्षा उनके प्रतिस्थापनों का प्रयोग हो रहा है। ये प्रतिस्थापन क्या हैं और कहाँ से प्राप्त होते हैं?

## ऊर्जा संसाधन

ऊर्जा सभी क्रियाकलापों के लिए आवश्यक है। खाना पकाने में, रोशनी व ताप के लिए, गाड़ियों के संचालन तथा उद्योगों में मशीनों के संचालन में ऊर्जा की आवश्यकता होती है।

ऊर्जा का उत्पादन ईंधन खनिजों जैसे – कोयला, पेट्रोलियम, प्राकृतिक गैस, यूरेनियम तथा विद्युत से किया जाता है। ऊर्जा संसाधनों को परंपरागत तथा गैर-परंपरागत साधनों में वर्गीकृत किया जा सकता है। परंपरागत साधनों में लकड़ी, उपले, कोयला, पेट्रोलियम, प्राकृतिक गैस तथा विद्युत (दोनों जल विद्युत व ताप विद्युत) सम्मिलित

हैं। गैर-परंपरागत साधनों में सौर, पवन, ज्वारीय, भू-तापीय, बायोगैस तथा परमाणु ऊर्जा शामिल किये जाते हैं। ग्रामीण भारत में लकड़ी व उपले बहुतायत में प्रयोग किये जाते हैं। एक अनुमान के अनुसार ग्रामीण घरों में आवश्यक ऊर्जा का 70 प्रतिशत से अधिक इन दो साधनों से प्राप्त होता है; लेकिन अब घटते वन क्षेत्र के कारण इनका उपयोग करते रहना कठिन होता जा रहा है। इसके अतिरिक्त उपलों का उपभोग भी हतोत्साहित किया जा रहा है क्योंकि इससे सर्वाधिक मूल्यवान खाद्य का उपभोग होता है जिसे कृषि में प्रयोग किया जा सकता है।

## परंपरागत ऊर्जा के स्रोत

**कोयला** – भारत में कोयला बहुतायत में पाया जाने वाला जीवाश्म ईंधन है। यह देश की ऊर्जा आवश्यकताओं का महत्वपूर्ण भाग प्रदान करता है। इसका उपयोग ऊर्जा उत्पादन तथा उद्योगों और घरेलू जरूरतों के लिए ऊर्जा की आपूर्ति के लिए किया जाता है। भारत अपनी वाणिज्यिक ऊर्जा आवश्यकताओं की पूर्ति हेतु मुख्यतः कोयले पर निर्भर है।

जैसा कि आप पहले से ही जानते हैं कि कोयले का निर्माण पादप पदार्थों के लाखों वर्षों तक संपीडन से हुआ है। इसीलिए संपीडन की मात्रा, गहराई और दबने के समय के आधार पर कोयला अनेक रूपों में पाया जाता है। दलदलों में क्षय होते पादपों से पीट उत्पन्न होता है, जिसमें कम कार्बन, नमी की उच्च मात्रा व निम्न ताप क्षमता होती है। लिग्नाइट एक निम्न कोटि का भूरा कोयला होता है। यह मुलायम होने के साथ अधिक



चित्र 5.9 (अ) – कोयला खदान का आंतरिक दृश्य





भारत – परंपरागत ऊर्जा स्रोत

### क्रियाकलाप

गेल (इंडिया) द्वारा 'एक राष्ट्र एक ग्रिड' के अंतर्गत बिछाई गई क्रॉस कंट्री प्राकृतिक गैस पाइप लाइन के बारे में जानकारी एकत्रित करें।

खनिज तथा ऊर्जा संसाधन





चित्र 5.9 (ब) – कोयला खदान का बाह्य दृश्य

नमीयुक्त होता है। लिग्नाइट के प्रमुख भंडार तमिलनाडु के नैवेली में मिलते हैं और विद्युत उत्पादन में प्रयोग किए जाते हैं। गहराई में दबे तथा अधिक तापमान से प्रभावित कोयले को बिटुमिनस कोयला कहा जाता है। वाणिज्यिक प्रयोग में यह सर्वाधिक लोकप्रिय है। धातुशोधन में उच्च श्रेणी के बिटुमिनस कोयले का प्रयोग किया जाता है जिसका लोहे के प्रगलन में विशेष महत्त्व है। एंथ्रसाइट सर्वोत्तम गुण वाला कठोर कोयला है।

भारत में कोयला दो प्रमुख भूगर्भिक युगों के शैल क्रम में पाया जाता है – एक गोंडवाना जिसकी आयु 200 लाख वर्ष से कुछ अधिक है और दूसरा टरशियरी निक्षेप जो लगभग 55 लाख वर्ष पुराने हैं। गोंडवाना कोयले, जो धातुशोधन कोयला है, के प्रमुख संसाधन दामोदर घाटी (पश्चिमी बंगाल तथा झारखंड), झरिया, रानीगंज, बोकारो में स्थित हैं जो महत्त्वपूर्ण कोयला क्षेत्र हैं। गोदावरी, महानदी, सोन व वर्धा नदी घाटियों में भी कोयले के जमाव पाए जाते हैं।

टरशियरी कोयला क्षेत्र उत्तर-पूर्वी राज्यों – मेघालय, असम, अरुणाचल प्रदेश व नागालैंड में पाया जाता है।

यह स्मरण रहे कि कोयला स्थूल पदार्थ है। जिसका प्रयोग करने पर भार घटता है क्योंकि यह राख में परिवर्तित हो जाता है। इसी कारण भारी उद्योग तथा ताप विद्युत गृह कोयला क्षेत्रों अथवा उनके निकट ही स्थापित किये जाते हैं।

### पेट्रोलियम

भारत में कोयले के पश्चात् ऊर्जा का दूसरा प्रमुख साधन पेट्रोलियम या खनिज तेल है। यह ताप व प्रकाश के लिए ईंधन, मशीनों को स्नेहक और अनेक विनिर्माण उद्योगों

को कच्चा माल प्रदान करता है। तेल शोधन शालाएँ – संश्लेषित वस्त्र, उर्वरक तथा असंख्य रासायन उद्योगों में एक नोडीय बिंदु का काम करती हैं।

भारत में अधिकांश पेट्रोलियम की उपस्थिति टरशियरी युग की शैल संरचनाओं के अपनति व भ्रंश ट्रैप में पाई जाती है। वलन, अपनति और गुंबदों वाले प्रदेशों में यह वहाँ पाया जाता है जहाँ उद्वलन के शीर्ष में तेल ट्रैप हुआ होता है। तेल धारक परत संरंध्र चूना पत्थर या बालुपत्थर होता है जिसमें से तेल प्रवाहित हो सकता है। मध्यवर्ती असंरंध्र परतें तेल को ऊपर उठने व नीचे रिसने से रोकती हैं।

पेट्रोलियम संरंध्र और असंरंध्र चट्टानों के बीच भ्रंश ट्रैप में भी पाया जाता है। प्राकृतिक गैस हल्की होने के कारण खनिज तेल के ऊपर पाई जाती है।

भारत में मुम्बई हाई, गुजरात और असम प्रमुख पेट्रोलियम उत्पादक क्षेत्र हैं। भारत के मानचित्र में तीन प्रमुख अपतटीय तेल क्षेत्र चिह्नित करें। अंकलेश्वर गुजरात का सबसे महत्त्वपूर्ण तेल क्षेत्र है। असम भारत का सबसे पुराना तेल उत्पादक राज्य है। डिगबोई, नहरकटिया और मोरन-हुगरीजन इस राज्य के महत्त्वपूर्ण तेल उत्पादक क्षेत्र हैं।

### प्राकृतिक गैस

प्राकृतिक गैस पेट्रोलियम के भंडार के साथ पाई जाती है और जब कच्चे तेल को सतह पर लाया जाता है तो यह मुक्त हो जाती है। इसका उपयोग घरेलू और औद्योगिक ईंधन के रूप में किया जा सकता है। इसका उपयोग बिजली क्षेत्र में ईंधन के रूप में बिजली पैदा करने के लिए, उद्योगों में हीटिंग के उद्देश्य के लिए, रासायनिक, पेट्रोकैमिकल और उर्वरक उद्योगों में कच्चे माल के रूप में, परिवहन ईंधन के रूप में और खाना पकाने के ईंधन के रूप में किया जाता है। गैस के बुनियादी ढाँचे में विस्तार और स्थानीय शहर गैस वितरण (सी.ओ.डी.) नेटवर्क के विस्तार के साथ प्राकृतिक गैस पसंदीदा परिवहन ईंधन (सी.एन.जी.) और घरों में खाना पकाने के ईंधन (पी.एन.जी.) के रूप में भी उभर रहा है। भारत के प्रमुख गैस भंडार मुंबई हाई और अन्य संबद्ध क्षेत्र पश्चिमी तट पर पाए जाते हैं जिनको खंभात बेसिन में पाए जाने वाले क्षेत्र संपूरित करते हैं। पूर्वी तट पर कृष्णा-गोदावरी बेसिन में प्राकृतिक गैस के नए भंडार की खोज की गई है।





भारत - ऊर्जा संयंत्र



गेल द्वारा निर्मित पहली 1,700 किलोमीटर लंबी हजीरा-विजयपुर-जगदीशपुर (एच.वी.जे.) क्रॉस कंट्री गैस पाइपलाइन ने मुंबई हाई और बसीन गैस क्षेत्रों को पश्चिमी और उत्तरी भारत में विभिन्न उर्वरक, बिजली और औद्योगिक परिसरों से जोड़ा है। इन गैस पाइप लाइनों ने भारतीय गैस बाजार के विकास को गति प्रदान की। कुल मिलाकर, भारत के गैस बुनियादी ढाँचे का विस्तार क्रॉस-कंट्री पाइपलाइनों के 1700 किलोमीटर से बढ़कर 18500 किलोमीटर तक, दस गुना से अधिक हो गया है और पूर्वोत्तर राज्यों सहित देश भर में सभी गैस स्रोतों और उपभोक्ता बाजारों को जोड़कर गैस ग्रिड के रूप में जल्द ही 34000 किलोमीटर से अधिक तक पहुँचने की सम्भावना है।

### विद्युत

आधुनिक विश्व में विद्युत के अनुप्रयोग इतने ज्यादा विस्तृत हैं कि इसके प्रति व्यक्ति उपभोग को विकास का सूचकांक माना जाता है। विद्युत मुख्यतः दो प्रकार से उत्पन्न की जाती है – (क) प्रवाही जल से जो हाइड्रो-टर्बाइन चलाकर जल विद्युत उत्पन्न करता है; (ख) अन्य ईंधन जैसे कोयला पेट्रोलियम व प्राकृतिक गैस को जलाने से टर्बाइन चलाकर ताप विद्युत उत्पन्न की जाती है। एक बार उत्पन्न हो जाने के बाद विद्युत एक जैसी ही होती है।

#### क्रियाकलाप

कुछ नदी घाटी परियोजनाओं के नाम बताएँ तथा इन नदियों पर बने बाँधों का नाम लिखिए।

तेज बहते जल से जल विद्युत उत्पन्न की जाती है जो एक नवीकरण योग्य संसाधन है। भारत में अनेक बहु-उद्देशीय परियोजनाएँ हैं जो विद्युत ऊर्जा उत्पन्न करती हैं; जैसे – भाखड़ा नांगल, दामोदर घाटी कारपोरेशन और कोपिली हाइडल परियोजना आदि।

ताप विद्युत-कोयला, पेट्रोलियम तथा प्राकृतिक गैस के प्रयोग से उत्पन्न की जाती है। ताप विद्युत गृह अनवीकरण योग्य जीवशी ईंधन का प्रयोग कर विद्युत उत्पन्न करते हैं।

अपने राज्य के ताप विद्युत गृह की जानकारी एकत्र कीजिए तथा उसमें प्रयुक्त ईंधन का नाम भी लिखिए।

### गैर-परंपरागत ऊर्जा के साधन

ऊर्जा के बढ़ते उपभोग ने देश को कोयला, तेल और गैस जैसे जीवाश्मी ईंधनों पर अत्यधिक निर्भर कर दिया है। गैस व तेल की बढ़ती कीमतों तथा इनकी संभाव्य कमी ने भविष्य में ऊर्जा आपूर्ति की सुरक्षा के प्रति अनिश्चितताएँ उत्पन्न कर दी हैं। इसके राष्ट्रीय अर्थव्यवस्था की वृद्धि पर गंभीर प्रभाव पड़ते हैं। इसके अतिरिक्त जीवाश्मी ईंधनों का प्रयोग गंभीर पर्यावरणीय समस्याएँ उत्पन्न करता है। अतः नवीकरण योग्य ऊर्जा संसाधनों जैसे – सौर ऊर्जा, पवन ऊर्जा, ज्वारीय ऊर्जा, जैविक ऊर्जा तथा अवशिष्ट पदार्थ जनित ऊर्जा के उपयोग की बहुत ज़रूरत है। ये ऊर्जा के गैर-परंपरागत साधन कहलाते हैं।

भारत धूप, जल तथा जीवभार साधनों में समृद्ध है। भारत में नवीकरण योग्य ऊर्जा संसाधनों के विकास हेतु बृहत् कार्यक्रम भी बनाए गए हैं।

### परमाणु अथवा आणविक ऊर्जा

परमाणु अथवा आणविक ऊर्जा अणुओं की संरचना को बदलने से प्राप्त की जाती है। जब ऐसा परिवर्तन किया जाता है तो ऊष्मा के रूप में काफी ऊर्जा विमुक्त होती है; और इसका उपयोग विद्युत ऊर्जा उत्पन्न करने में किया जाता है। यूरेनियम और थोरियम जो झारखंड और राजस्थान की अरावली पर्वत श्रृंखला में पाए जाते हैं, का प्रयोग परमाणु अथवा आणविक ऊर्जा के उत्पादन में किया जाता है। केरल में मिलने वाली मोनाजाइट रेत में भी थोरियम की मात्रा पाई जाती है।

भारत के मानचित्र पर 6 परमाणु ऊर्जा संयंत्रों की अवस्थिति दिखाएँ तथा उनके राज्यों के नाम ज्ञात करें जिनमें ये अवस्थित हैं।

### सौर-ऊर्जा

भारत एक उष्ण-कटिबंधीय देश है। यहाँ सौर ऊर्जा के दोहन की असीम संभावनाएँ हैं। फोटोवोल्टाइक प्रौद्योगिकी द्वारा धूप को सीधे विद्युत में परिवर्तित किया जाता है। भारत के ग्रामीण तथा सुदूर क्षेत्रों में सौर ऊर्जा तेजी से लोकप्रिय हो रही है। कुछ बड़े सौर ऊर्जा संयंत्र देश के विभिन्न भागों में स्थापित किए जा रहे हैं। ऐसी अपेक्षा है कि सौर ऊर्जा के प्रयोग से ग्रामीण घरों में उपलों तथा लकड़ी पर निर्भरता को न्यूनतम किया जा सकेगा।

फलस्वरूप यह पर्यावरण संरक्षण में योगदान देगा और कृषि में भी खाद्य की पर्याप्त आपूर्ति होगी।



चित्र 5.10 – सौर ऊर्जा संचालित इलेक्ट्रॉनिक दुग्ध परीक्षण उपकरण

### क्रियाकलाप

भारत में नए स्थापित सौर ऊर्जा संयंत्रों के बारे में जानकारी एकत्र करें।

### पवन ऊर्जा

भारत में पवन ऊर्जा के उत्पादन की महान संभावनाएँ हैं। भारत में पवन ऊर्जा फार्म के विशालतम पेटी तमिलनाडु में नागरकोइल से मदुरई तक अवस्थित है। इसके अतिरिक्त आंध्र प्रदेश, कर्नाटक, गुजरात, केरल, महाराष्ट्र तथा लक्षद्वीप में भी महत्वपूर्ण पवन ऊर्जा फार्म हैं। नागरकोइल और जैसलमेर देश में पवन ऊर्जा के प्रभावी प्रयोग के लिए जाने जाते हैं।



चित्र 5.11 – पवन चक्की-नागरकोइल

### बायोगैस

ग्रामीण इलाकों में झाड़ियों, कृषि अपशिष्ट, पशुओं और मानव जनित अपशिष्ट के उपयोग से घरेलू उपभोग हेतु बायोगैस उत्पन्न की जाती है। जैविक पदार्थों के अपघटन से गैस उत्पन्न होती है, जिसकी तापीय सक्षमता मिट्टी के

तेल, उपलों व चारकोल की अपेक्षा अधिक होती है। बायोगैस संयंत्र नगरपालिका, सहकारिता तथा निजी स्तर पर लगाए जाते हैं। पशुओं का गोबर प्रयोग करने वाले संयंत्र ग्रामीण भारत में 'गोबर गैस प्लांट' के नाम से जाने जाते हैं। ये किसानों को दो प्रकार से लाभाहित करते हैं— एक ऊर्जा के रूप में और दूसरा उन्नत प्रकार के उर्वरक के रूप में। बायोगैस अब तक पशुओं के गोबर का प्रयोग करने में सबसे दक्ष है। यह उर्वरक की गुणवत्ता को बढ़ाता है और उपलों तथा लकड़ी को जलाने से होने वाले वृक्षों के नुकसान को रोकता है।



चित्र 5.12 – बायोगैस संयंत्र

### ज्वारीय ऊर्जा

महासागरीय तरंगों का प्रयोग विद्युत उत्पादन के लिए किया जा सकता है। सँकरी खाड़ी के आर-पार बाढ़ द्वार बना कर बाँध बनाए जाते हैं। उच्च ज्वार में इस सँकरी खाड़ीनुमा प्रवेश द्वार से पानी भीतर भर जाता है और द्वार बन्द होने पर बाँध में ही रह जाता है। बाढ़ द्वार के बाहर ज्वार उतरने पर, बाँध के पानी को इसी रास्ते पाइप द्वारा समुद्र की तरफ बहाया जाता है जो इसे ऊर्जा उत्पादक टरबाइन की ओर ले जाता है।

भारत में खम्भात की खाड़ी, कच्छ की खाड़ी तथा पश्चिमी तट पर गुजरात में और पश्चिम बंगाल में सुंदर वन क्षेत्र में गंगा के डेल्टा में ज्वारीय तरंगों द्वारा ऊर्जा उत्पन्न करने की आदर्श दशाएँ उपस्थित हैं।

### भू-तापीय ऊर्जा

पृथ्वी के आंतरिक भागों से ताप का प्रयोग कर उत्पन्न की जाने वाली विद्युत को भू-तापीय ऊर्जा कहते हैं।

खनिज तथा ऊर्जा संसाधन



भू-तापीय ऊर्जा इसलिए अस्तित्व में होती है क्योंकि बढ़ती गहराई के साथ पृथ्वी प्रगामी ढंग से तप्त होती जाती है। जहाँ भी भू-तापीय प्रवणता अधिक होती है वहाँ उथली गहराइयों पर भी अधिक तापमान पाया जाता है। ऐसे क्षेत्रों में भूमिगत जल चट्टानों से ऊष्मा का अवशोषण कर तप्त हो जाता है। यह इतना तप्त हो जाता है कि यह पृथ्वी की सतह की ओर उठता है तो यह भाप में परिवर्तित हो जाता है। इसी भाप का उपयोग टरबाइन को चलाने और विद्युत उत्पन्न करने के लिए किया जाता है।

भारत में सैंकड़ों गर्म पानी के चश्मे हैं, जिनका विद्युत उत्पादन में प्रयोग किया जा सकता है। भू-तापीय ऊर्जा के दोहन के लिए भारत में दो प्रायोगिक परियोजनाएँ शुरू की गई हैं। एक हिमाचल प्रदेश में मणिकरण के निकट पार्वती घाटी में स्थित है तथा दूसरी लद्दाख में पूगा घाटी में स्थित है।

### ऊर्जा संसाधनों का संरक्षण

आर्थिक विकास के लिए ऊर्जा एक आधारभूत आवश्यकता है। राष्ट्रीय अर्थव्यवस्था के प्रत्येक सेक्टर - कृषि, उद्योग, परिवहन, वाणिज्य व घरेलू आवश्यकताओं की पूर्ति के

लिए ऊर्जा के निवेश की आवश्यकता है। स्वतंत्रता-प्राप्ति के पश्चात् क्रियावित आर्थिक विकास की योजनाओं को चालू रखने के लिए ऊर्जा की बड़ी मात्रा की आवश्यकता थी। फलस्वरूप पूरे देश में ऊर्जा के सभी प्रकारों का उपभोग धीरे-धीरे बढ़ रहा है।

इस पृष्ठभूमि में ऊर्जा के विकास के सतत् पोषणीय मार्ग के विकसित करने की तुरंत आवश्यकता है। ऊर्जा संरक्षण की प्रोन्नति और नवीकरणीय ऊर्जा संसाधनों का बढ़ता प्रयोग सतत् पोषणीय ऊर्जा के दो आधार हैं।

वर्तमान में भारत विश्व के अल्पतम ऊर्जादक्ष देशों में गिना जाता है। हमें ऊर्जा के सीमित संसाधनों के न्यायसंगत उपयोग के लिए सावधानीपूर्ण उपागम अपनाना होगा। उदाहरणार्थ एक जागरूक नागरिक के रूप में हम यातायात के लिए निजी वाहन की अपेक्षा सार्वजनिक वाहन का उपयोग करके, जब प्रयोग न हो रही हो तो बिजली बन्द करके विद्युत बचत करने वाले उपकरणों के प्रयोग से तथा गैर पारंपरिक ऊर्जा साधनों के प्रयोग से हम अपना छोटा योगदान दे सकते हैं। आखिरकार 'ऊर्जा की बचत ही ऊर्जा उत्पादन है।'

### अभ्यास अभ्यास अभ्यास अभ्यास अभ्यास

#### 1. बहुवैकल्पिक प्रश्न

- (i) निम्नलिखित में से कौन-सा खनिज अपक्षयित पदार्थ के अवशिष्ट भार को त्यागता हुआ चट्टानों के अपघटन से बनता है?
 

(क) कोयला	(ख) बॉक्साइट	(ग) सोना	(घ) जस्ता
-----------	--------------	----------	-----------
- (ii) झारखंड में स्थित कोडरमा निम्नलिखित से किस खनिज का अग्रणी उत्पादक है?
 

(क) बॉक्साइट	(ख) अभ्रक	(ग) लौह अयस्क	(घ) ताँबा
--------------	-----------	---------------	-----------
- (iii) निम्नलिखित चट्टानों में से किस चट्टान के स्तरों में खनिजों का निक्षेपण और संचयन होता है?
 

(क) तलछटी चट्टानें	(ग) आग्नेय चट्टानें
(ख) कार्यांतरित चट्टानें	(घ) इनमें से कोई नहीं
- (iv) मोनाजाइट रेत में निम्नलिखित में से कौन-सा खनिज पाया जाता है?
 

(क) खनिज तेल	(ख) यूरेनियम	(ग) थोरियम	(घ) कोयला
--------------	--------------	------------	-----------

#### 2. निम्नलिखित प्रश्नों के उत्तर लगभग 30 शब्दों में दीजिए।

- (i) निम्नलिखित में अंतर 30 शब्दों से अधिक न दें।
 

(क) लौह और अलौह खनिज	(ख) परंपरागत तथा गैर परंपरागत ऊर्जा साधन
----------------------	--







1069CH07

# राष्ट्रीय अर्थव्यवस्था की जीवन रेखाएँ



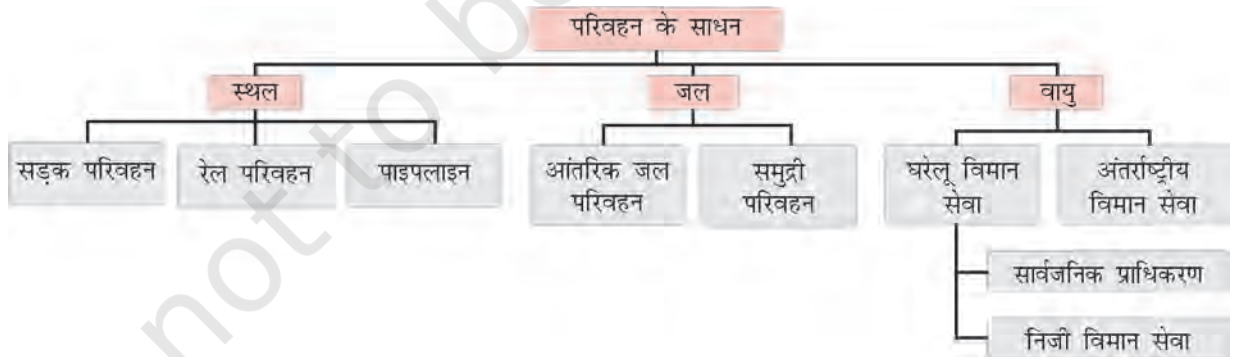
हम अपने प्रतिदिन के जीवन में विभिन्न सामग्रियों एवं सेवाओं का प्रयोग करते हैं। इनमें से कुछ हमारे आस पास उपलब्ध होती हैं, जबकि कुछ अन्य चीजों की जरूरतें दूसरे स्थानों से लाकर पूरी की जाती हैं। वस्तुएँ तथा सेवाएँ माँग स्थल से आपूर्ति स्थल पर अपने आप नहीं पहुँच जाती। वस्तुओं तथा सेवाओं के आपूर्ति स्थानों से माँग स्थानों तक ले जाने हेतु परिवहन की आवश्यकता होती है। कुछ व्यक्ति इसको उपलब्ध करवाने में संलग्न हैं। जो व्यक्ति उत्पाद को परिवहन द्वारा उपभोक्ताओं तक पहुँचाते हैं; उन्हें व्यापारी कहा जाता है। अतः एक देश के विकास की गति वस्तुओं तथा सेवाओं के उत्पादन के साथ उनके एक स्थान से दूसरे स्थान तक वहन (movement) की सुविधा पर भी निर्भर करना पड़ता है। इसलिए सक्षम परिवहन के साधन तीव्र विकास हेतु पूर्व अपेक्षित हैं।

वस्तुओं तथा सेवाओं का लाना-ले जाना पृथ्वी के तीन महत्त्वपूर्ण क्षेत्रों पर किया जाता है- स्थल, जल तथा वायु। इन्हीं के आधार पर परिवहन को स्थल, जल व वायु परिवहन में वर्गीकृत किया जा सकता है।

में विस्तृत वृद्धि हुई है। सक्षम व तीव्र गति वाले परिवहन से आज संसार एक बड़े गाँव में परिवर्तित हो गया है। परिवहन का यह विकास संचार साधनों के विकास की सहायता से ही संभव हो सका है। इसीलिए परिवहन, संचार व व्यापार एक दूसरे के पूरक हैं।

आज भारत अपने विशाल आकार, विविधताओं, भाषाई तथा सामाजिक व सांस्कृतिक बहुलताओं के बावजूद संसार के सभी क्षेत्रों से सुचारू रूप से जुड़ा हुआ है। रेल, वायु एवं जल परिवहन, समाचारपत्र, रेडियो, दूरदर्शन, सिनेमा तथा इंटरनेट आदि इसके सामाजिक-आर्थिक विकास में अनेक प्रकार से सहायक हैं। स्थानिक से अंतर्राष्ट्रीय स्तरीय व्यापार ने अर्थव्यवस्था को जीवन शक्ति दी है। इसने हमारे जीवन को समृद्ध किया है तथा आरामदायक जीवन के लिए सुविधाओं व साधनों में बढ़ोतरी की है।

इस अध्याय में आप पढ़ेंगे कि किस प्रकार आधुनिक संचार तथा परिवहन के साधन हमारे देश और इसकी आधुनिक अर्थव्यवस्था को संचालित करते हैं। अतः यह



चित्र 7.1

बहुत समय तक व्यापार तथा परिवहन सुविधा एक सीमित क्षेत्र तक ही किया जाता था। विज्ञान तथा प्रौद्योगिकी के विकास के साथ व्यापार व परिवहन के प्रभाव क्षेत्र

स्पष्ट है कि सघन व सक्षम परिवहन का जाल तथा संचार के साधन आज विश्व, राष्ट्र व स्थानीय व्यापार हेतु पूर्व-अपेक्षित हैं।

## परिवहन (Transport)

### स्थल परिवहन

भारत विश्व का दूसरा सर्वाधिक सड़क जाल वाला देश है, यह सड़क जाल लगभग 62.16 लाख किमी. है (2020-21)। भारत में सड़क परिवहन, रेल परिवहन से पहले प्रारंभ हुआ। निर्माण तथा व्यवस्था में सड़क परिवहन, रेल परिवहन की अपेक्षा अधिक सुविधाजनक है। रेल परिवहन की अपेक्षा सड़क परिवहन की बढ़ती महत्ता निम्नकारणों से है –

- रेलवे लाइन की अपेक्षा सड़कों की निर्माण लागत बहुत कम है।
- अपेक्षाकृत ऊबड़-खाबड़ व विच्छिन्न भू-भागों पर सड़कें बनाई जा सकती हैं।
- अधिक ढाल प्रवणता तथा पहाड़ी क्षेत्रों में भी सड़कें निर्मित की जा सकती हैं।
- अपेक्षाकृत कम व्यक्तियों, कम दूरी व कम वस्तुओं के परिवहन में सड़क मितव्ययी है।
- यह घर-घर सेवाएँ उपलब्ध करवाता है तथा सामान चढ़ाने व उतारने की लागत भी अपेक्षाकृत कम है।
- सड़क परिवहन, अन्य परिवहन साधनों के उपयोग में एक कड़ी के रूप में भी कार्य करता है, जैसे सड़कें, रेलवे स्टेशन, वायु व समुद्री पत्तनों को जोड़ती हैं।

भारत में सड़कों की सक्षमता के आधार पर इन्हें निम्न छः वर्गों में वर्गीकृत किया गया है। राष्ट्रीय राजमार्गों के मानचित्र देखें तथा इन सड़कों की महत्वपूर्ण भूमिका बताएँ।

- **स्वर्णिम चतुर्भुज महा राजमार्ग (Golden Quadrilateral Super Highways)** – भारत सरकार ने दिल्ली-कोलकत्ता, चेन्नई-मुंबई व दिल्ली को जोड़ने वाली 6 लेन वाली महा राजमार्गों की सड़क परियोजना प्रारंभ की है। इस परियोजना के तहत दो गलियारे प्रस्तावित हैं प्रथम उत्तर-दक्षिण गलियारा जो श्रीनगर को कन्याकुमारी से जोड़ता है तथा द्वितीय जो पूर्व-पश्चिम गलियारा जो सिलचर (असम) तथा पोरबंदर (गुजरात) को जोड़ता है। इस महा राजमार्ग का प्रमुख उद्देश्य भारत के मेगासिटी (Mega cities) के

मध्य की दूरी व परिवहन समय को न्यूनतम करना है। यह राजमार्ग परियोजना – भारत के राष्ट्रीय राजमार्ग प्राधिकरण (NHAI) के अधिकार क्षेत्र में है।

- **राष्ट्रीय राजमार्ग (National Highways)** – राष्ट्रीय राजमार्ग देश के दूरस्थ भागों को जोड़ते हैं। ये प्राथमिक सड़क तंत्र हैं। अनेक प्रमुख राष्ट्रीय राजमार्ग उत्तर से दक्षिण तथा पूर्व से पश्चिम दिशाओं में फैले हैं।
- **राज्य राजमार्ग (State Highways)** – राज्यों की राजधानियों को जिला मुख्यालयों से जोड़ने वाली सड़कें राज्य राजमार्ग कहलाती हैं।



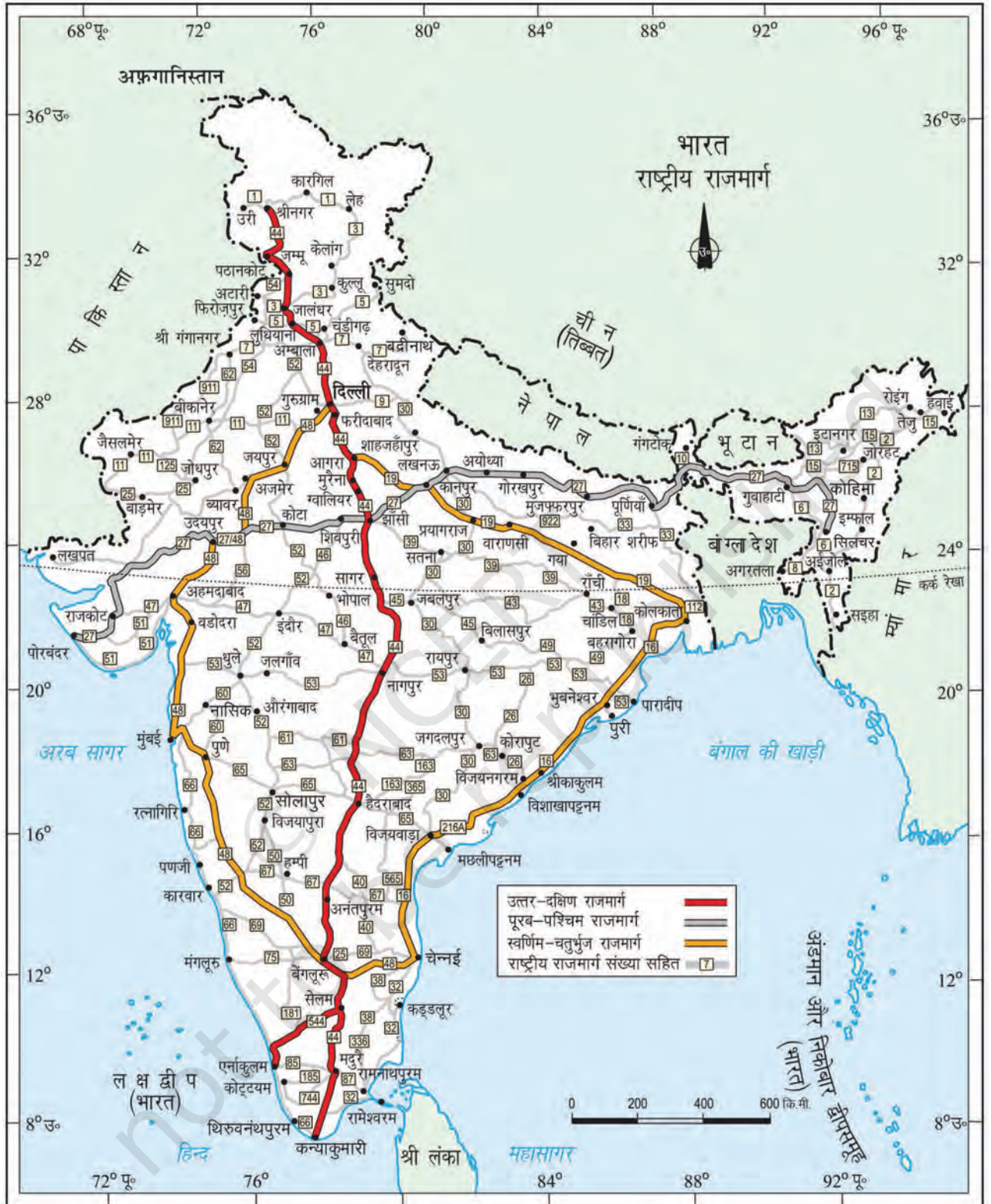
चित्र 7.1 – अहमदाबाद-वडोदरा द्रुतमार्ग

### क्रियाकलाप

राष्ट्रीय राजमार्ग संख्या (पुरानी तथा नयी) से संबंधित जानकारी वेबसाइट [morth.nic.in/nationalhighway-details](http://morth.nic.in/nationalhighway-details) से एकत्र करें। दिल्ली व अमृतसर के मध्य ऐतिहासिक शेरशाह सूरीमार्ग किस राष्ट्रीय राजमार्ग संख्या को जाना जाता है?

- **ज़िला मार्ग** – ये सड़कें ज़िले के विभिन्न प्रशासनिक केंद्रों को ज़िला मुख्यालय से जोड़ती हैं।
- **अन्य सड़कें** – इस वर्ग के अंतर्गत वे सड़कें आती हैं जो ग्रामीण क्षेत्रों तथा गाँवों को शहरों से जोड़ती हैं। 'प्रधानमंत्री ग्रामीण सड़क परियोजना' के तहत इन सड़कों के विकास को विशेष प्रोत्साहन मिला है। इस परियोजना के कुछ विशेष प्रावधान हैं जिसमें देश के प्रत्येक गाँव को प्रमुख शहरों से पक्की सड़कों (वे सड़कें जिन पर वर्ष भर वाहन चल सकें) द्वारा जोड़ना प्रस्तावित है।





- **सीमांत सड़कें** – उपरोक्त सड़कों के अतिरिक्त, भारत सरकार प्राधिकरण के अधीन सीमा सड़क संगठन है जो देश के सीमांत क्षेत्रों में सड़कों का निर्माण व उनकी देख-रेख करता है। यह संगठन 1960 में बनाया गया जिसका कार्य उत्तर तथा उत्तरी-पूर्वी क्षेत्रों में सामरिक महत्त्व की सड़कों का विकास करना था। इन सड़कों के विकास से दुर्गम क्षेत्रों में अभिगम्यता बढ़ी है तथा ये इन क्षेत्रों के आर्थिक विकास में भी सहायक हुई हैं।



चित्र 7.4 – उत्तरी-पूर्वी सीमा सड़क पर यातायात (अरुणाचल प्रदेश)

### क्या आप जानते हैं?

विश्व की सबसे लंबी राजमार्ग सुरंग-अटल टनल (9.02 किलोमीटर) सीमा सड़क संगठन द्वारा बनाई गयी है। यह सुरंग पूरे साल मनाली को लाहौल-स्पीति घाटी से जोड़ती है। पहले यह घाटी भारी बर्फबारी के कारण लगभग 6 महीने तक अलग-थलग रहती थी। यह सुरंग हिमालय की पीरपंजाल पर्वतमाला में औसत समुद्र तल से 3000 मीटर की ऊंचाई पर अति-आधुनिक सुविधाओं के साथ बनाई गई है।

स्रोत—<http://www.bro.gov.in/pagefimg.asp?imid=144,And PIBdelhi03October2020>



चित्र 7.3 – पहाड़ी रास्ते

सड़क निर्माण में प्रयुक्त पदार्थ के आधार पर भी सड़कों को कच्ची व पक्की सड़कों में वर्गीकृत किया जाता है। पक्की सड़कें, सीमेंट, कंक्रीट व तारकोल द्वारा निर्मित होती है, अतः ये बारहमासी सड़कें हैं। कच्ची सड़कें वर्षा ऋतु में अनुपयोगी हो जाती है।

### रेल परिवहन

भारत में रेल परिवहन, वस्तुओं तथा यात्रियों के परिवहन का प्रमुख साधन है। रेल परिवहन अनेक कार्यों में सहायक है जैसे – व्यापार, भ्रमण, तीर्थ यात्राएँ व लंबी दूरी तक सामान का परिवहन आदि। एक प्रमुख परिवहन के साधन के अतिरिक्त, पिछले 150 वर्षों से भी अधिक समय से भारतीय रेल एक महत्त्वपूर्ण समन्वयक के रूप में भी जानी जाती है। भारतीय रेलवे देश की अर्थव्यवस्था, उद्योगों व कृषि के तीव्र गति से विकास के लिए उत्तरदायी है।

भारतीय रेल परिवहन देश का सर्वाधिक बड़ा सार्वजनिक क्षेत्र का प्राधिकरण है। देश की पहली रेलगाड़ी 1853 में मुंबई और थाणे के मध्य चलाई गई जो 34 किमी. की दूरी तय करती थी।

भारतीय रेल परिवहन को 17 रेल प्रखंडों में पुनः संकलित किया गया है।

### क्रियाकलाप

वर्तमान रेल प्रखंड व उनके मुख्यालय बताएँ। भारत के मानचित्र पर रेल प्रखंडों के मुख्यालयों को प्रदर्शित करें।

देश में रेल परिवहन के वितरण को प्रभावित करने वाले कारकों में भू-आकृतिक, आर्थिक व प्रशासकीय कारक प्रमुख हैं। उत्तरी मैदान अपनी विस्तृत समतल

राष्ट्रीय अर्थव्यवस्था की जीवन रेखाएँ

75



## तालिका 7.1 भारत – रेलवे मार्ग

भारतीय रेल 67956 किमी. लंबे मार्ग को अनेक गेज पर तय करती है।

गेज मीटर में	रूट (किमी.)
बड़ी लाइन (1. 676)	63950
मीटर लाइन (1.000)	2402
छोटी लाइन (0.762 & 0.610)	1604
<b>कुल</b>	<b>67956</b>

स्रोत – भारतीय रेल वार्षिक पुस्तिका, 2019-20 रेल परिवहन मंत्रालय, भारत सरकार। वेबसाइट-[www.indianrailways.gov.in](http://www.indianrailways.gov.in)

भूमि, सघन जनसंख्या घनत्व, संपन्न कृषि व प्रचुर संसाधनों के कारण रेल परिवहन के विकास व वृद्धि में सहायक रहा है, यद्यपि असंख्य नदियों के विस्तृत जल मार्गों पर पुलों के निर्माण में कुछ बाधाएँ आई हैं। प्रायद्वीप भारत में, रेलमार्ग ऊबड़-खाबड़ पहाड़ी क्षेत्रों, छोटी पहाड़ियों और सुरंगों आदि से होकर गुजरते हैं। हिमालय पर्वतीय क्षेत्र भी दुर्लभ उच्चावच, विरल जनसंख्या तथा आर्थिक अवसरों की कमी के कारण रेलवे लाइन के निर्माण में प्रतिकूल परिस्थितियाँ उत्पन्न करता है। इसी प्रकार, पश्चिमी राजस्थान, गुजरात के दलदली भाग, मध्यप्रदेश के वन-क्षेत्र, छत्तीसगढ़, ओडिशा व झारखंड में रेल लाइन निर्माण करना कठिन है। सह्याद्रि तथा उससे सन्निध क्षेत्र को भी घाट या दर्रे के द्वारा ही पार कर पाना संभव है। कुछ वर्ष पहले भारत के महत्वपूर्ण आर्थिक क्षेत्र में पश्चिमी तट के साथ कोंकण रेलवे के विकास ने यात्री व वस्तुओं के आवागमन को सुविधाजनक बनाया है। यद्यपि यहाँ असंख्य समस्याएँ भी हैं, जैसे – भूस्खलन तथा किसी-किसी भाग में रेलवे ट्रैक का धँसना आदि।

आज राष्ट्रीय अर्थव्यवस्था में परिवहन के अन्य सभी साधनों की अपेक्षा रेल परिवहन प्रमुख हो गया है। यद्यपि रेल परिवहन समस्याओं से मुक्त नहीं है। बहुत से यात्री बिना टिकट यात्रा करते हैं। रेल संपत्ति की हानि तथा चोरी जैसी समस्याएँ भी पूर्णतया समाप्त नहीं हुई हैं। जंजीर खींच कर यात्री कहीं भी अनावश्यक रूप से गाड़ी रोकते हैं, जिससे रेलवे को भारी हानि उठानी पड़ती है। जरा सोचिए, हम अपनी रेलगाड़ियों को निर्धारित समय पर चलने में कैसे मदद कर सकते हैं?

### पाइपलाइन

भारत के परिवहन मानचित्र पर पाइपलाइन एक नया परिवहन का साधन है। पहले पाइपलाइन का उपयोग शहरों व उद्योगों में पानी पहुँचाने हेतु होता था। आज इसका प्रयोग कच्चा तेल, पेट्रोल उत्पाद तथा तेल से प्राप्त प्राकृतिक तथा गैस क्षेत्र से उपलब्ध गैस शोधनशालाओं, उर्वरक कारखानों व बड़े ताप विद्युत गृहों तक पहुँचाने में किया जाता है। ठोस पदार्थों को तरल अवस्था (Slurry) में परिवर्तित कर पाइपलाइनों द्वारा ले जाया जाता है। सुदूर आंतरिक भागों में स्थित शोधनशालाएँ जैसे बरौनी, मथुरा, पानीपत तथा गैस पर आधारित उर्वरक कारखानों की स्थापना पाइपलाइनों के जाल के कारण ही संभव हो पाई है। पाइपलाइन बिछाने की प्रारंभिक लागत अधिक है लेकिन इसको चलाने की (Running) लागत न्यूनतम है। वाहनांतरण देरी तथा हानियाँ इसमें लगभग नहीं के बराबर हैं।

देश में पाइपलाइन परिवहन के तीन प्रमुख जाल हैं –

- ऊपरी असम के तेल क्षेत्रों से गुवाहाटी, बरौनी व प्रयागराज के रास्ते कानपुर (उत्तर प्रदेश) तक। इसकी एक शाखा बरौनी से राजबंघ होकर हल्दिया तक है दूसरी राजबंघ से मौरी ग्राम तक तथा गुवाहाटी से सिलिगुड़ी तक है।
- गुजरात में सलाया से वीरमगाँव, मथुरा, दिल्ली व सोनीपत के रास्ते पंजाब में जालंधर तक। इसकी अन्य शाखा वडोदरा के निकट कोयली को चक्शु व अन्य स्थानों से जोड़ती है।
- पहली 1,700 किलोमीटर लंबी हजीरा-विजयपुर-जगदीशपुर (एच.वी.जे.) क्रॉस कंट्री गैस पाइपलाइन, मुंबई हाई और बसीन गैस क्षेत्रों को पश्चिमी और उत्तरी भारत के विभिन्न





भारत - रेलमार्ग

**क्या आप जानते हैं?**

रेलवे लाइन कश्मीर घाटी में बनियाल से बारामुला तक बिछाई जा चुकी है। इन दोनों शहरों को भारत के मानचित्र पर चिह्नित करें।

राष्ट्रीय अर्थव्यवस्था की जीवन रेखाएँ



उर्वरक, बिजली और औद्योगिक परिसरों से जोड़ती है। कुल मिलाकर, भारत की गैस पाइपलाइन के बुनियादी ढांचे का विस्तार क्रॉस-कंट्री पाइपलाइनों के 1700 किलोमीटर से बढ़कर 18500 किलोमीटर तक हो गया है।

## जल परिवहन

भारत के लोग प्राचीनकाल से समुद्री यात्राएँ करते रहे हैं। इसके नाविकों ने दूर तथा पास के क्षेत्रों में भारतीय संस्कृति व व्यापार को फैलाया है। जल परिवहन, परिवहन का सबसे सस्ता साधन है। यह भारी व स्थूलकाय वस्तुएँ ढोने में अनुकूल है। यह परिवहन साधनों में ऊर्जा सक्षम तथा पर्यावरण अनुकूल है। भारत में अंतः स्थलीय नौसंचालन जलमार्ग 14,500 किमी. लंबा है। एक देशव्यापी जलमार्ग नेटवर्क बनाने के लिए और देश में अंतर्देशीय जल परिवहन को रेल और सड़क परिवहन के एक किफायती, पर्यावरण अनुकूल पूरक माध्यम के रूप में बढ़ावा देने के लिए, 111 अंतर्देशीय जलमार्गों (पहले घोषित किए गए 5 राष्ट्रीय जलमार्गों सहित) को राष्ट्रीय जलमार्ग अधिनियम, 2016 द्वारा राष्ट्रीय जलमार्ग (NW) घोषित किया गया है (स्रोत: वार्षिक रिपोर्ट, पत्तन, पोत परिवहन और जलमार्ग मंत्रालय, भारत सरकार, 2023-24)।



चित्र 7.5 – उत्तर-पूर्वी राज्यों में आंतरिक जलमार्ग परिवहन अधिक महत्वपूर्ण है

निम्न जलमार्गों को भारत सरकार द्वारा राष्ट्रीय जलमार्ग घोषित किया गया है –

- हल्दिया तथा प्रयागराज के मध्य गंगा जलमार्ग जो 1620 किमी. लंबा है – नौगम्य जलमार्ग संख्या-1
- सदिया व धुबरी के मध्य 891 किमी. लंबा ब्रह्मपुत्र नदी जल मार्ग – नौगम्य जलमार्ग संख्या-2
- केरल में पश्चिम-तटीय नहर (कोट्टापुम से कोल्लम तक, उद्योगमंडल तथा चंपक्कारा नहरें – 205 किमी.) – नौगम्य जलमार्ग संख्या-3

- काकीनाडा और पुदुच्चेरी नहर स्ट्रेच के साथ-साथ गोदावरी और कृष्णा नदी का विशेष विस्तार (1078 किमी.)- राष्ट्रीयजलमार्ग-4.
- मातई नदी, महानदी के डेल्टा चैनल, ब्राह्मणी नदी और पूर्वी तटीय नहर के साथ- ब्रह्मणी नदी का विशेष विस्तार- (588 किमी.)-राष्ट्रीय जलमार्ग-5.

कुछ अन्य अंतर जलमार्ग भी हैं जिन पर परिवहन होता है इसमें माण्डवी, जुआरी और कम्बरजुआ, सुन्दरवन, बराक, केरल का पश्चजल।

इन सबके अतिरिक्त, विदेशी व्यापार भारतीय तट पर स्थित पत्तनों द्वारा किया जाता है। देश का 95 प्रतिशत व्यापार (मुद्रा रूप में 68 प्रतिशत) समुद्रों द्वारा ही होता है।

## प्रमुख समुद्री पत्तन

भारत की 11,098.81 किमी. लंबी समुद्री तट रेखा के साथ 12 प्रमुख तथा 200 मध्यम व छोटे पत्तन हैं। ये प्रमुख पत्तन देश का 95 प्रतिशत विदेशी व्यापार संचालित करते हैं।

स्वतंत्रता प्राप्ति के पश्चात् कच्छ में दीनदयाल पत्तन (कांडला) पहले पत्तन के रूप में विकसित किया गया। ऐसा देश विभाजन से कराची पत्तन जो पाकिस्तान में शामिल हो गया था उसकी कमी को पूरा करने तथा मुंबई पत्तन से होने वाले व्यापारिक दबाव को कम करने के लिए किया गया था। दीनदयाल पत्तन एक ज्वारीय पत्तन है। यह जम्मू-कश्मीर, हिमाचल प्रदेश, पंजाब, हरियाणा, राजस्थान व गुजरात के औद्योगिक तथा खाद्यान्नों के आयात-निर्यात को संचालित करता है।

मुंबई वृहत्तम पत्तन है जिसके प्राकृतिक खुले, विस्तृत व सुचारु पोताश्रय हैं। मुंबई पत्तन के अधिक परिवहन को ध्यान में रखकर इसके सामने जवाहरलाल नेहरू पत्तन विकसित किया गया जो इस पूरे क्षेत्र को एक समूह



चित्र 7.6 – मुंबई पत्तन में जहाज पर ट्रकों को ले जाते हुए



पत्तन की सुविधा भी प्रदान कर सके। लौह-अयस्क के निर्यात के संदर्भ में मुरगांव पत्तन देश का महत्वपूर्ण पत्तन है। यहाँ से देश के कुल निर्यात का आधा (50 प्रतिशत) लौह-अयस्क निर्यात किया जाता है। कर्नाटक में स्थित न्यू-मैंगलोर पत्तन कुद्रेमुख खानों से निकले लौह-अयस्क का निर्यात करता है। सुदूर दक्षिण-पश्चिम में कोचीन पत्तन है; यह एक लैगून के मुहाने पर स्थित एक प्राकृतिक पोताश्रय है।



चित्र 7.7 – न्यू-मंगलौर पत्तन पर टैंकर द्वारा कच्चे तेल का निर्वहन

पूर्वी तट के साथ तमिलनाडु में दक्षिण-पूर्वी छोर पर वी.ओ. चिदंबरनार (तूतीकोरन) पत्तन है। यह एक प्राकृतिक पोताश्रय है तथा इसकी पृष्ठभूमि भी अत्यंत समृद्ध है। अतः यह पत्तन हमारे पड़ोसी देशों जैसे – श्रीलंका, मालदीव आदि तथा भारत के तटीय क्षेत्रों की भिन्न वस्तुओं के व्यापार को संचालित करता है। चेन्नई हमारे देश का प्राचीनतम कृत्रिम पत्तन है। व्यापार की मात्रा तथा लदे सामान के संदर्भ में इसका मुंबई के बाद दूसरा स्थान है। विशाखापट्टनम स्थल से घिरा, गहरा व सुरक्षित पत्तन है। प्रारम्भ में यह पत्तन लौह-अयस्क निर्यातक के रूप में विकसित किया गया था। ओडिशा में स्थित पारादीप पत्तन विशेषतः लौह-अयस्क का निर्यात करता है। श्यामाप्रसाद मुखर्जी, कोलकाता एक अंतः स्थलीय नदीय (Riverine) पत्तन है। यह पत्तन गंगा-ब्रह्मपुत्र बेसिन के वृहत् व समृद्ध पृष्ठभूमि को सेवाएँ प्रदान करता है। ज्वारीय (Tidal) पत्तन होने के कारण तथा हुगली के तलछट जमाव से इसे नियमित रूप से साफ करना पड़ता है। कोलकाता पत्तन पर बढ़ते व्यापार को कम करने हेतु हल्दिया सहायक पत्तन के रूप में विकसित किया गया है।



चित्र 7.8 – बड़े आकार के कार्गो को उठाने-रखने की सुविधाओं से युक्त वी.ओ. चिदंबरनार (तूतीकोरन) पत्तन

### वायु परिवहन

आज वायु परिवहन तीव्रतम, आरामदायक व प्रतिष्ठित परिवहन का साधन है। इसके द्वारा अति दुर्गम स्थानों जैसे – ऊँचे पर्वत, मरुस्थलों, घने जंगलों व लंबे समुद्री रास्तों को सुगमता से पार किया जा सकता है। वायु परिवहन के अभाव में, देश के उत्तरी पूर्वी राज्यों के विषय में सोचें, जहाँ बड़ी नदियाँ, विच्छिन्न धरातल, घने जंगल, निरंतर बाढ़ आदि एक सामान्य बात है। हवाई यात्रा ने इसे अधिक अभिगम्य बना दिया है।



चित्र 7.9

उत्तर पूर्वी राज्यों में वायु परिवहन अधिक महत्वपूर्ण क्यों हैं?

पवन हंस हेलीकाप्टर लिमिटेड, तेल व प्राकृतिक गैस आयोग को इसकी अपतटीय संक्रियाओं में तथा

राष्ट्रीय अर्थव्यवस्था की जीवन रेखाएँ

79





भारत - मुख्य पत्तन और कुछ अंतर्राष्ट्रीय हवाई पत्तन

स्रोत- वार्षिक रिपोर्ट 2023-24, पत्तन, पोत परिवहन और जलमार्ग मंत्रालय, भारत सरकार



अगम्य व दुर्लभ भू-भागों जैसे उत्तरी-पूर्वी राज्यों तथा जम्मू कश्मीर, हिमाचल प्रदेश व उत्तराखण्ड के आंतरिक क्षेत्रों में हेलीकाप्टर सेवाएँ उपलब्ध करवाता है।

### क्या आप जानते हैं?

उड़ान ( उड़ें देश का आम नागरिक) विश्व स्तर पर अपनी तरह की पहली योजना है, जिसे क्षेत्रीय विमानन बाजार में तेजी लाने के लिए डिजाइन किया गया है। आम नागरिक के लिए उड़ान को किफायती बनाकर क्षेत्रीय कनेक्टिविटी को बढ़ावा देने के लिए नागर विमानन मंत्रालय, भारत सरकार द्वारा क्षेत्रीय कनेक्टिविटी योजना (RCS) - उड़ान की कल्पना की गई थी। योजना का मुख्य विचार सक्षम नीतियों और प्रोत्साहनों के माध्यम से एयरलाइनों को क्षेत्रीय और दूरस्थ मार्गों पर उड़ानें संचालित करने के लिए प्रोत्साहित करना है।

### संचार सेवाएँ

जब से मानव पृथ्वी पर अवतरित हुआ है, उसने विभिन्न संचार माध्यमों का प्रयोग किया है। लेकिन आधुनिक समय में बदलाव की गति तीव्र है। संदेश प्राप्तकर्ता या संदेश भेजने वाले के गतिविहीन रहते हुए भी लंबी दूरी का संचार बहुत आसान है। निजी दूरसंचार तथा जनसंचार में दूरदर्शन, रेडियो, समाचार-पत्र समूह, प्रेस तथा सिनेमा, आदि देश के प्रमुख संचार साधन हैं। भारत का डाक-संचार तंत्र विश्व का वृहत्तम है। यह पार्सल, निजी पत्र व्यवहार तथा तार आदि को संचालित करता है। कार्ड व लिफाफा बंद चिट्ठी, पहली श्रेणी की डाक समझी जाती है तथा विभिन्न स्थानों पर वायुयान द्वारा पहुँचाए जाते हैं। द्वितीय श्रेणी की डाक में रजिस्टर्ड पैकेट, किताबें, अखबार तथा मैगज़ीन शामिल हैं। ये धरातलीय डाक द्वारा पहुँचाए जाते हैं तथा इनके लिए स्थल व जल परिवहन का प्रयोग किया जाता है। बड़े शहरों व नगरों में डाक-संचार में शीघ्रता हेतु, हाल ही में छः डाक मार्ग बनाए गए हैं। इन्हें राजधानी मार्ग, मेट्रो चैनल, ग्रीन चैनल, व्यापार (Business) चैनल, भारी चैनल तथा दस्तावेज़ चैनल के नाम से जाना जाता है।

### क्या आप जानते हैं?

डिजिटल भारत एक ज्ञान आधारित परिवर्तन के लिए, भारत को तैयार करने के लिए एक विशाल कार्यक्रम है। डिजिटल भारत कार्यक्रम का मुख्य उद्देश्य IT (भारतीय प्रतिभा) +IT (सूचना प्रौद्योगिकी)=IT (कल का भारत) में होने वाले परिवर्तन को समझना है और तकनीक को केन्द्र में रखकर बदलाव लाना है।



चित्र 7.10 - राष्ट्रीय राजमार्ग-48 पर एक आपातकालीन कॉल बॉक्स

दूर संचार-तंत्र में भारत एशिया महाद्वीप में अग्रणी है। नगरीय क्षेत्रों के अतिरिक्त, भारत के दो तिहाई से अधिक गाँव एस टी डी दूरभाष सेवा से जुड़े हैं। सूचनाओं के प्रसार को आधार स्तर से उच्च स्तर तक समृद्ध करने हेतु भारत सरकार ने देश के प्रत्येक गाँव में चौबीस घंटे एस टी डी सुविधा के विशेष प्रबंध किये हैं। पूरे देश भर में एस टी डी की दरों को भी नियमित किया है। यह सब सूचना, संचार व अंतरिक्ष प्रौद्योगिकी के समन्वित विकास से ही संभव हो पाया है।

जन-संचार, मानव को मनोरंजन के साथ बहुत से राष्ट्रीय कार्यक्रमों व नीतियों के विषय में जागरूक करता है। इसमें रेडियो, दूरदर्शन, समाचार-पत्र, पत्रिकाएँ, किताबें तथा चलचित्र सम्मिलित हैं। आकाशवाणी (आल इंडिया रेडियो) राष्ट्रीय, क्षेत्रीय तथा स्थानीय भाषा में देश के विभिन्न भागों में अनेक वर्गों के व्यक्तियों के लिए विविध कार्यक्रम प्रसारित करता है। दूरदर्शन, देश का राष्ट्रीय समाचार व संदेश माध्यम है तथा विश्व के बृहत्तम संचार-तंत्र में एक है। यह विभिन्न आयु वर्ग के व्यक्तियों हेतु मनोरंजक, ज्ञानवर्धक, व खेल-जगत संबंधी कार्यक्रम प्रसारित करता है।

भारत में वर्ष भर अनेक समाचार-पत्र तथा सामयिक पत्रिकाएँ प्रकाशित की जाती हैं। ये पत्रिकाएँ सामयिक होने के नाते (जैसे मासिक, साप्ताहिक आदि) कई प्रकार की हैं। समाचार-पत्र लगभग 100 भाषाओं तथा बोलियों में प्रकाशित होते हैं। क्या आप जानते हैं कि हमारे देश में सर्वाधिक समाचार-पत्र हिंदी भाषा में प्रकाशित होते हैं तथा इसके बाद अंग्रेजी व उर्दू के



समाचार पत्र आते हैं। भारत विश्व में सर्वाधिक चलचित्रों का उत्पादक भी है। यह कम अवधि वाली फिल्मों, वीडियो फीचर फिल्म तथा छोटी वीडियो फिल्मों बनाता है। भारतीय व विदेशी सभी फिल्मों को प्रमाणित करने का अधिकार केंद्रीय फिल्म प्रमाणन बोर्ड (Central Board of Film Certification) को है।

## अंतर्राष्ट्रीय व्यापार

राज्यों व देशों में व्यक्तियों के बीच वस्तुओं का आदान-प्रदान व्यापार कहलाता है। बाजार एक ऐसी जगह है जहाँ इसका विनिमय होता है। दो देशों के मध्य यह व्यापार अंतर्राष्ट्रीय व्यापार कहलाता है। यह समुद्री, हवाई व स्थलीय मार्गों द्वारा हो सकता है। यद्यपि स्थानीय व्यापार शहरों, कस्बों व गाँवों में होता है, राज्यस्तरीय व्यापार दो या अधिक राज्यों के मध्य होता है। एक देश के अंतर्राष्ट्रीय व्यापार की प्रगति उसके आर्थिक वैभव का सूचक है। इसीलिए इसे राष्ट्र का आर्थिक बैरोमीटर भी कहा जाता है।

सभी देश अंतर्राष्ट्रीय व्यापार पर निर्भर हैं क्योंकि संसाधनों की उपलब्धता क्षेत्रीय है अर्थात् इनका वितरण असमान है। आयात तथा निर्यात व्यापार के घटक हैं। आयात व निर्यात का अंतर ही देश के व्यापार संतुलन को निर्धारित करता है। अगर निर्यात मूल्य आयात मूल्य से अधिक हो तो उसे अनुकूल व्यापार संतुलन कहते हैं। इसके विपरीत निर्यात की अपेक्षा अधिक आयात असंतुलित व्यापार कहलाता है।

विश्व के सभी भौगोलिक प्रदेशों तथा सभी व्यापारिक खंडों के साथ भारत के व्यापारिक संबंध हैं। भारत में निर्यात होने वाली प्रमुख वस्तुएँ रत्न व जवाहरात, रसायन एवं संबंधित उत्पाद तथा कृषि एवं संबंधित उत्पाद हैं।

भारत में आयातित वस्तुओं में कच्चा पेट्रोलियम तथा उत्पाद, रत्न व जवाहरात, आधार धातुएँ, मशीनें, कृषि व अन्य उत्पाद शामिल हैं। भारत अंतर्राष्ट्रीय स्तर पर एक सॉफ्टवेयर महाशक्ति के रूप में उभरा है तथा सूचना

प्रौद्योगिकी के माध्यम से अत्यधिक विदेशी मुद्रा अर्जित कर रहा है।

## पर्यटन – एक व्यापार के रूप में

पिछले दो दशकों में भारत में पर्यटन में उल्लेखनीय वृद्धि हुई है, जिसमें सरकारी पहल, बुनियादी ढांचे का विकास और वैश्विक ब्रांडिंग का योगदान है। भारत में पर्यटन को बढ़ावा देने के लिए स्वदेश दर्शन 2.0, वाइब्रेंट विलेज प्रोग्राम, प्रसाद (तीर्थयात्रा कायाकल्प और आध्यात्मिक, विरासत संवर्धन अभियान) और पर्यटन मित्र जैसी योजनाएं शुरू की गई हैं। पर्यटन राष्ट्रीय एकता को प्रोत्साहित करता है तथा स्थानीय हस्तकला व सांस्कृतिक उद्यमों को प्रश्रय देता है। अंतर्राष्ट्रीय स्तर पर यह हमें संस्कृति तथा विरासत की समझ विकसित करने में सहायक है। विदेशी पर्यटक भारत में विरासत पर्यटन, पारि-पर्यटन (eco-tourism), रोमांचकारी पर्यटन, सांस्कृतिक पर्यटन, चिकित्सा पर्यटन तथा व्यापारिक पर्यटन के लिए आते हैं।

देश के विभिन्न भागों में पर्यटन की अपार संभावनाएँ हैं। पर्यटन उद्योग के विकास हेतु विभिन्न प्रकार के पर्यटन को बढ़ावा देने के प्रयास किए जा रहे हैं।

## क्रियाकलाप

भारत के मानचित्र पर अपने राज्य/केंद्र शासित प्रदेश में स्थित प्रमुख स्थल को प्रदर्शित करें तथा इसका देश के अन्य भागों से रेल/सड़क/वायुमार्ग द्वारा संपर्क भी दिखाएँ।


कक्षा में चर्चा करें –

- आपके राज्य/केंद्र शासित प्रदेश में किस प्रकार का पर्यटन विकसित किया जा सकता है और क्यों?
- आपके राज्य/केंद्र शासित प्रदेश में किन क्षेत्रों को पर्यटन हेतु विकसित किया जा सकता है और क्यों?
- सतत पोषणीय विकास को ध्यान में रखते हुए किसी प्रदेश के आर्थिक विकास में पर्यटन किस प्रकार सहायक हो सकता है?





कुफ़री



अरुणाचल प्रदेश

## बुलंद होती जा रही मेडिकल टूरिज्म क्षेत्र की सेहत

मनीष झा

दो अरब डालर से अधिक का है मेडिकल टूरिज्म उद्योग

भई दिल्ली। पिछले कुछ वर्षों में चिकित्सा के लिए भारत अपने घरेलू विदेशियों को संख्या में काफी तेज मुद्दि हुई है। विश्व रूप से केवल, यहाँ तक और और अंतर वेरी राम वाले जहाँ सम्पत्तिगत रूप हैं। आंकड़े बताते हैं कि पिछले पांच वर्षों में चिकित्सा पर्यटन की मुद्दि दर में 15 प्रतिशत से भी अधिक की मुद्दि हुई है। ऐसा अनुमान लगाया जा रहा है कि पिछले दो अरब डालर के बराबर का मेडिकल टूरिज्म उद्योग 2012 तक चार के सबसे चमकदार चले आने वाले आईटी उद्योग के स्थान के बराबर बन जाएगा।

20 प्रतिशत कम है। यहाँ जहाँ, अस्पतालों में बेद चले की इच्छा चुकी भी अन्य विकसित देशों की तुलना में भारत में काफी कम है। भारतीय चिकित्सा खासकर सत्य चिकित्सा और भारत में रहने का खर्च भी विदेशों में रहने उनके अस्पतालों और होटलों की तुलना में काफी कम रहता है। जहरण की ऐसी बेसी जगह जहाँ चिकित्सा केन्द्रों और अस्पतालों होटलों में यहाँ उर्ध्व काफी आधी सुविधाएँ मुहैया कराई जाती हैं।

का अनुमान विश्वास होटलों के साथ बना होता है और केरल और दक्षिण भारत जैसे पर्यटन के विस्तार में बेसिकल क्लस्टर पर अल्प छुट्टी मंजुरी का अभाव।

यहाँ तीन वर्ष पहले तक भारत में इलाज करने वाले लोगों में विदेशियों की संख्या केवल पाँच प्रतिशत थी जबकि आज यह संख्या 10 प्रतिशत तक पहुँच चुकी है। यहाँ आने वाले लोगों में अधिकांश संख्या भारतीय, इंडोनेशिया, अमेरिका, यूएन और ब्रिटेन के लोगों की होती है। यह भी एक दिलचस्प तथ्य है कि यहाँ इलाज करने वाले विदेशी या अमेरिका के लोगों को यहाँ के मेडिकल सेक्टर के कारण के जल नहीं प्राप्त होता, फिर भी यहाँ के केवल केवल चिकित्सा सुविधाओं और कम खर्च के कारण यहाँ काफी संख्या में आते हैं।

## Biswanath Ghat best tourism village of India

Kangkan Kalita / TNN / Sep 23, 2023, 11:26 IST

Assam's Biswanath Ghat has been named the Best Tourism Village of India 2023. The village, located on the northern bank of the Brahmaputra, is known for its cluster ... [Read More](#)



The entrance to Biswanath Ghat

भारत में विरासत पर्यटन पर एक प्रोजेक्ट तैयार करें।

अभ्यास अभ्यास अभ्यास अभ्यास अभ्यास

### 1. बहुवैकल्पिक प्रश्न

- (i) निम्न से कौन-से दो दूरस्थ स्थित स्थान पूर्वी-पश्चिमी गलियारे से जुड़े हैं?
- (क) मुंबई तथा नागपुर (ग) सिलचर तथा पोरबंदर  
(ख) मुंबई और कोलकाता (घ) नागपुर तथा सिलिगुड़ी
- (ii) निम्नलिखित में से परिवहन का कौन-सा साधन वहनांतरण हानियों तथा देरी को घटाता है?
- (क) रेल परिवहन (ग) सड़क परिवहन  
(ख) पाइपलाइन (घ) जल परिवहन
- (iii) निम्न में से कौन-सा राज्य हजीरा-विजयपुर-जगदीशपुर पाइप लाइन से नहीं जुड़ा है?
- (क) मध्य प्रदेश (ग) महाराष्ट्र  
(ख) गुजरात (घ) उत्तर प्रदेश

राष्ट्रीय अर्थव्यवस्था की जीवन रेखाएँ



- (iv) इनमें से कौन-सा पत्तन पूर्वी तट पर स्थित है जो अंतः स्थलीय तथा अधिकतम गहराई का पत्तन है तथा पूर्ण सुरक्षित है?
- (क) चेन्नई (ग) पारादीप  
(ख) वी.ओ. चिदंबरनार (तूतीकोरिन) (घ) विशाखापट्टनम
- (v) निम्न में से कौन-सा परिवहन साधन भारत में प्रमुख साधन है?
- (क) पाइपलाइन (ग) रेल परिवहन  
(ख) सड़क परिवहन (घ) वायु परिवहन
- (vi) निम्न से कौन-सा शब्द दो या अधिक देशों के व्यापार को दर्शाता है—
- (क) आंतरिक व्यापार (ग) अंतर्राष्ट्रीय व्यापार  
(ख) बाहरी व्यापार (घ) स्थानीय व्यापार

2. निम्नलिखित प्रश्नों के उत्तर लगभग 30 शब्दों में दीजिए।

- (i) सड़क परिवहन के तीन गुण बताएँ।  
(ii) रेल परिवहन कहाँ पर अत्यधिक सुविधाजनक परिवहन साधन है तथा क्यों?  
(iii) सीमांत सड़कों का महत्त्व बताएँ।  
(iv) व्यापार से आप क्या समझते हैं? स्थानीय व अंतर्राष्ट्रीय व्यापार में अंतर स्पष्ट करें।

3. निम्नलिखित प्रश्नों के उत्तर लगभग 120 शब्दों में दीजिए।

- (i) परिवहन तथा संचार के साधन किसी देश की जीवन रेखा तथा अर्थव्यवस्था क्यों कहे जाते हैं?  
(ii) पिछले पंद्रह वर्षों में अंतर्राष्ट्रीय व्यापार की बदलती प्रवृत्ति पर एक लेख लिखें।

### प्रश्न पहेली

1. उत्तरी-दक्षिणी गलियारे (corridor) का उत्तरी छोर।
2. दक्षिण रेलवे खंड का मुख्यालय।
3. 1.676 मीटर चौड़ाई वाले रेल मार्ग का नाम।
4. एक नदीय पत्तन
5. उत्तरी भारत का व्यस्ततम रेलवे जंक्शन।



## क्रियाकलाप

क्षैतिज, ऊर्ध्वाधर तथा विकर्ण रूप से शुरू करते हुए देश के विभिन्न गंतव्यों को चिह्नित करें।

**नोट :** पहेली के उत्तर अंग्रेजी के शब्दों में हैं।

S	H	E	R	S	H	A	H	S	U	R	I	M	A	R	G
A	R	T	P	R	N	X	E	L	A	T	A	D	L	A	Y
J	M	M	X	I	P	O	R	A	Y	M	P	G	H	T	X
Y	C	H	E	N	N	N	A	I	I	K	M	C	A	I	M
O	D	C	D	A	L	M	C	S	O	T	P	O	R	C	P
A	P	T	R	G	S	K	J	M	J	L	E	A	N	E	R
R	A	E	T	A	J	P	O	R	M	W	M	A	S	X	O
I	L	S	B	R	O	A	D	G	A	U	G	E	L	O	T
A	S	N	L	C	M	E	C	U	K	Z	M	A	A	J	E
L	M	U	G	H	A	L	S	A	R	A	I	B	S	N	A
G	O	E	T	V	R	A	Y	F	T	O	R	E	A	J	M
K	Q	A	I	P	M	N	Y	R	Y	A	Y	H	L	I	N
Q	K	O	L	K	A	T	A	E	U	I	T	W	B	E	A
N	I	T	N	K	D	E	M	O	U	R	P	N	P	J	D

राष्ट्रीय अर्थव्यवस्था की जीवन रेखाएँ

85

